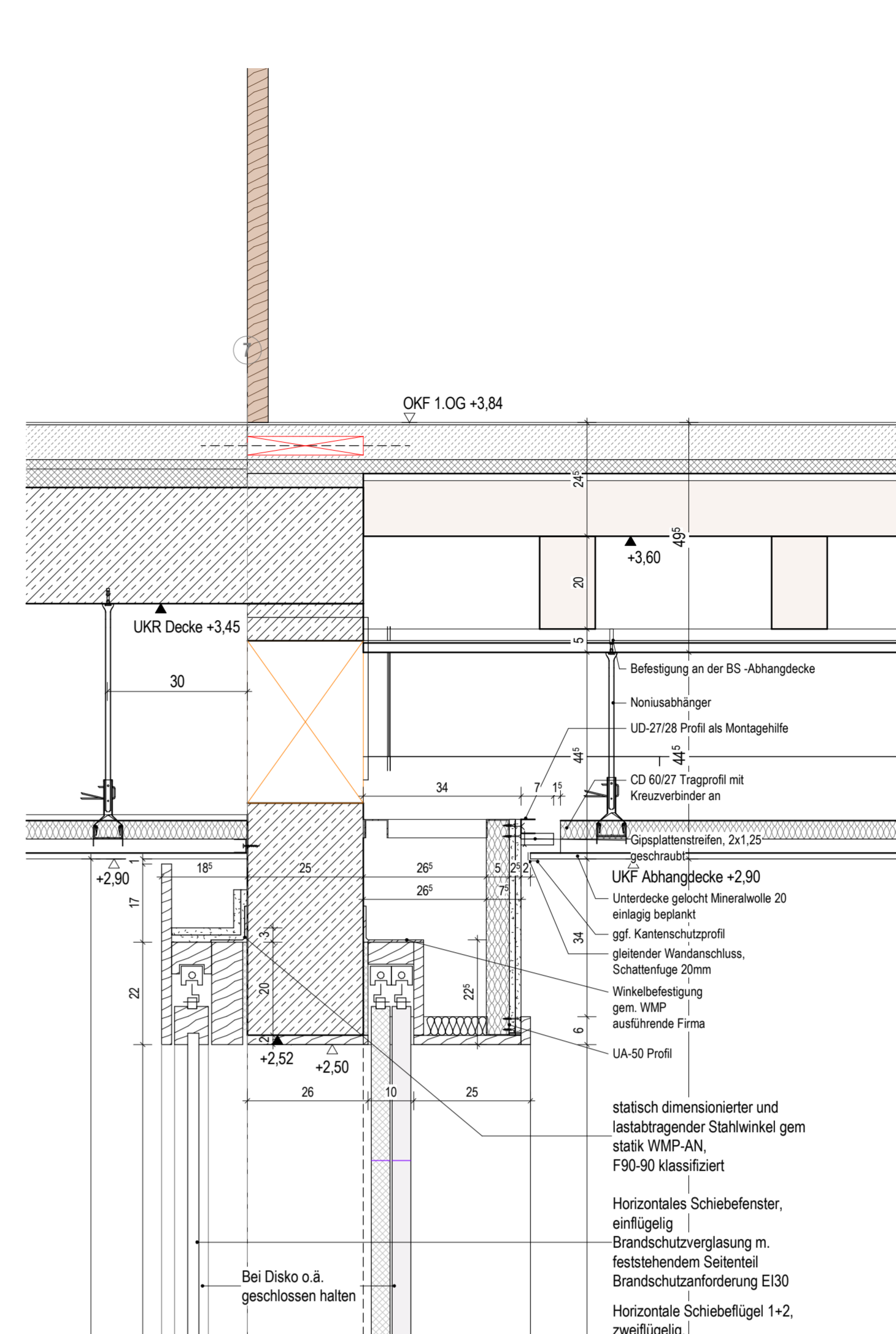
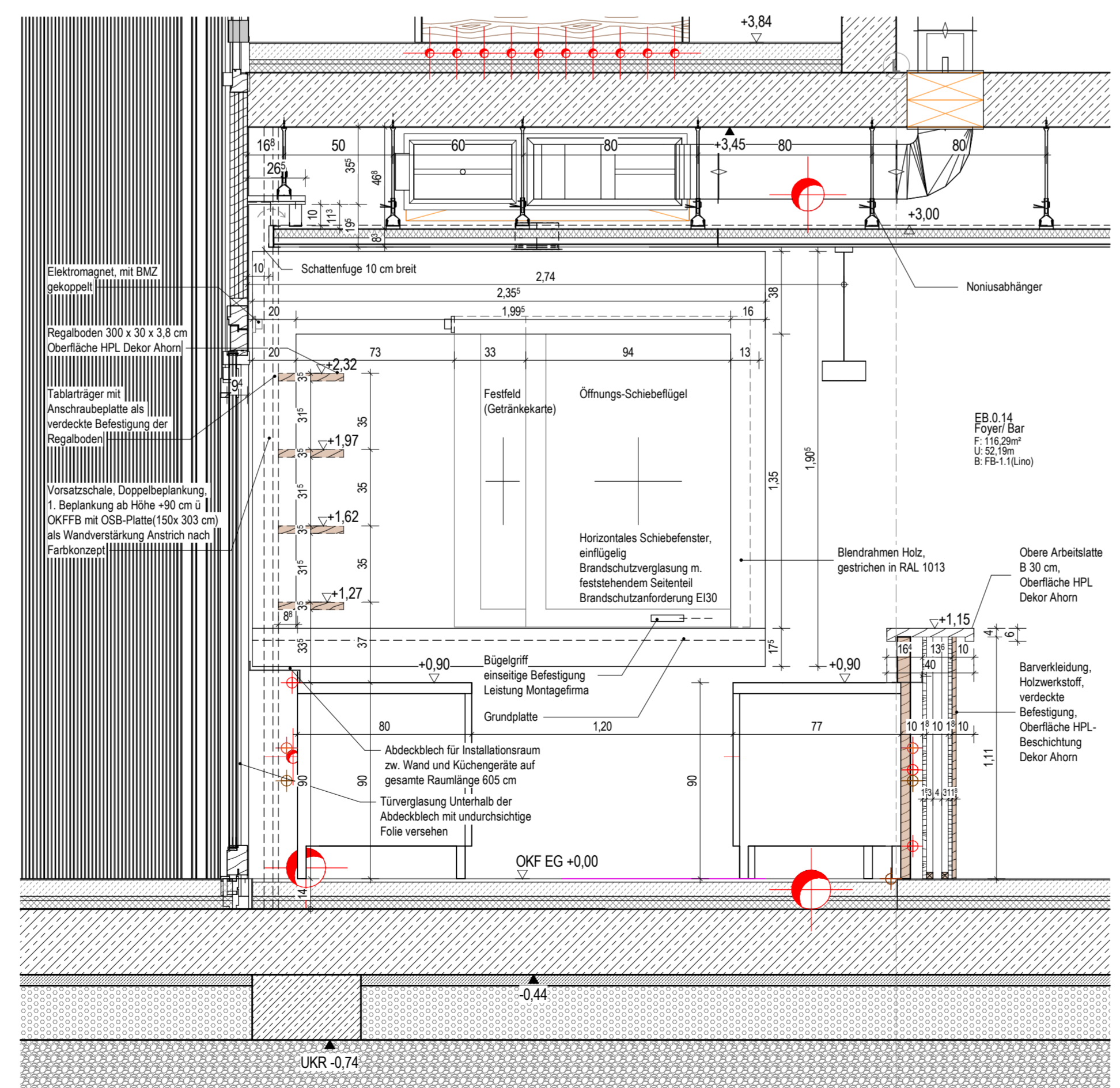


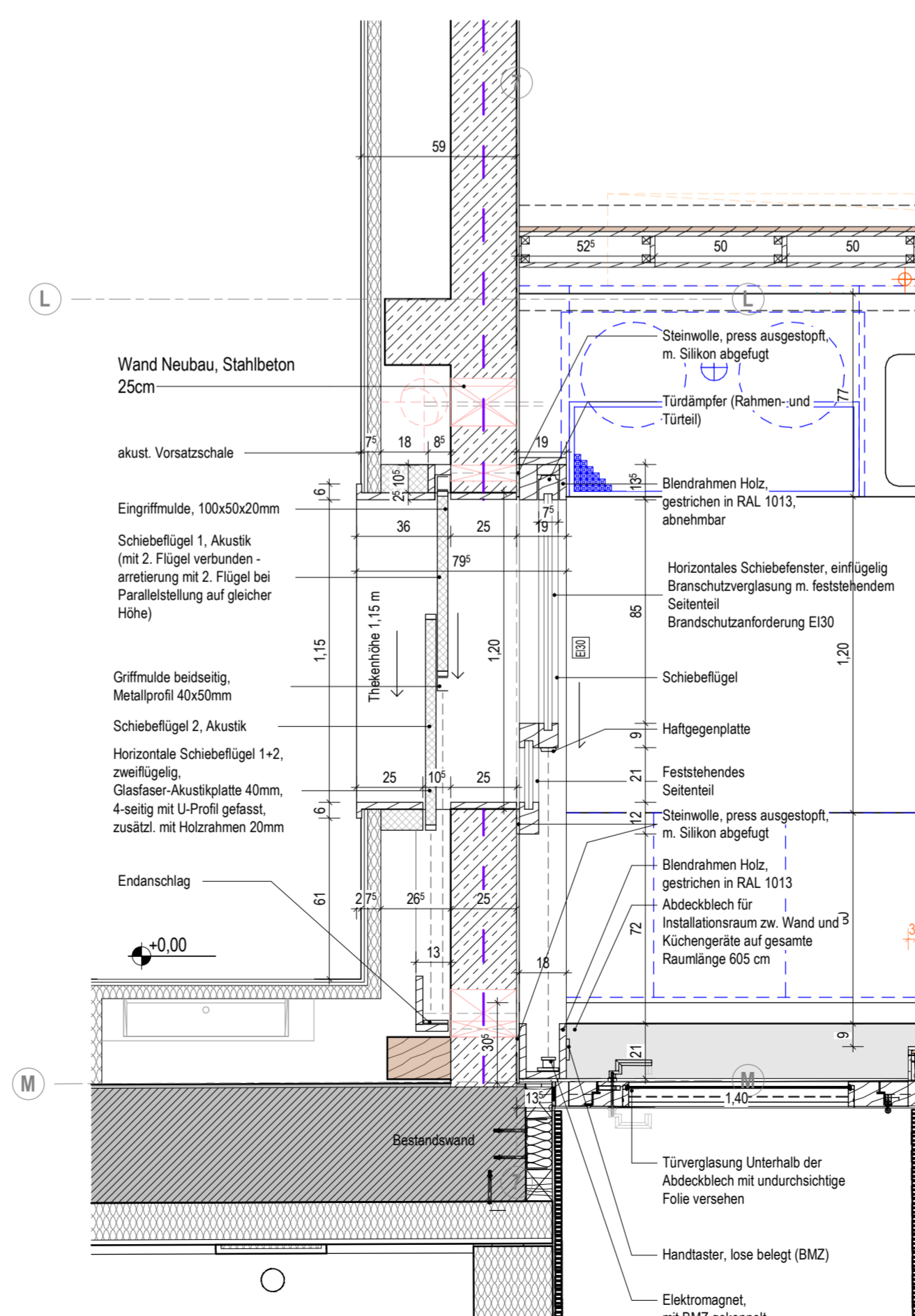
DT\_19\_02\_01\_AN Bar Fassade  
M 1:20



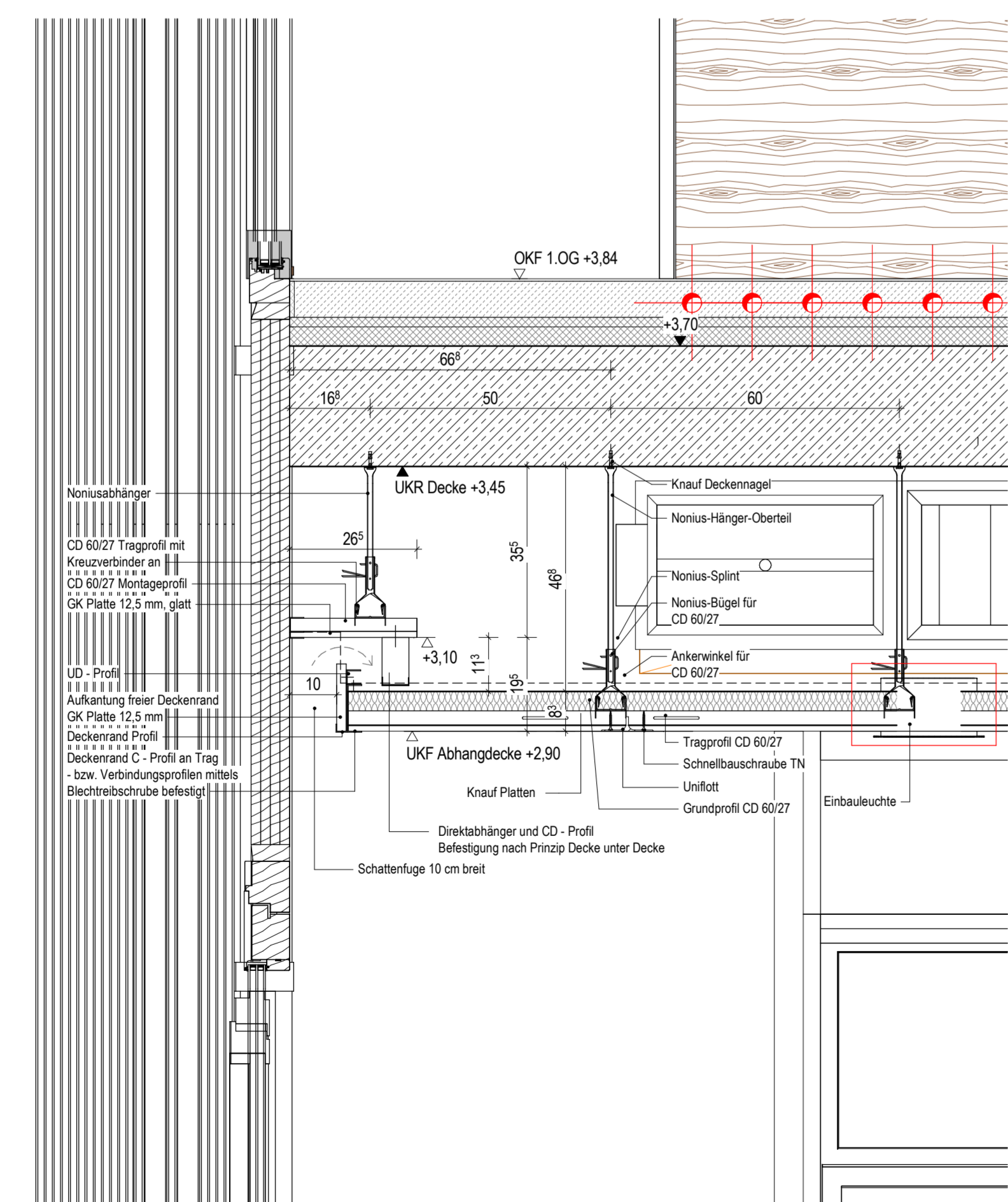
DT\_19\_02\_03\_SC Vertikales Schiebefenster  
M 1:10



DT\_19\_02\_01\_SC Bar Kastenfenster  
M 1:20



DT\_19\_01\_GR Bar - abhängig 1  
M 1:20



DT\_19\_02\_02\_SC Schattenfuge  
M 1:10

- Legende Wand**
- Mauerwerk Bestandswand
  - Holz
  - Stahlbeton tragend
  - Halbfertigteil
  - Putz
  - unbewehrter Beton
  - Estrich
  - Bestand
  - Abbruch
  - Abdichtungsbahn
  - Gipskartonwand beidseitig doppelt beplankt
  - Gipskartonwand beidseitig einfach beplankt
  - Dämmung, hart
  - Dämmung, weich
  - Installationswand, doppelt beplankt, Gipskarton
  - Dehrlinien
- Durchbrüche, Einbauteile**
- Elektro - E -
  - Heizung - H -
  - Lüftung - LUGK -
  - Sanitär - S -
  - Medien - M -
  - Summen - je nach Gewerk -
  - Detailverweis

- Legende Brandschutz**
- Brandwand
  - Bauart wie Brandwand
  - feuerbeständig
  - feuerhemmend
- Änderungen**
- unklar
  - OKF Oberkante Fertig
  - OKR Oberkante Roh
  - UKF Unterkante Fertig
  - UKR Unterkante Roh
  - BRH Brüstung OKF-OKF
  - BRF Brüstung OKF-OKF
  - BRK Brüstung OKF-OKR
  - RR Raumhoch
  - TH Türhoch
  - DF Dehnfuge
  - GDF Gebäudedehnfuge
  - RR Regenfallrohr
  - HP Hochpunkt
  - TP Tiefpunkt
  - RAO Rauchabzugöffnung
- Motor Sonnenschutz**
- SOV Sonnenschutzverglasung
  - VD Verdunklung
  - TV Totalverdunklung
  - BL Blendschutz
  - BA Bodenauflauf
  - DA Dachablauf
  - DD Deckendurchbruch
  - BD Bodendurchbruch
  - WS Wandschutz
  - WD Wandschubbruch
  - REV Revision
  - UZ Unterzug
  - UB Überzug
  - BK Balken
  - TU Tür
  - FE Fenster
  - DFE Dachfenster
- Feuerlöscher**
- Entnahmestellung
  - Brandmeldepunkt
  - RWA-Bedienstelle
  - Feuerwehrschiessdepot

**Vorabzug zur Ausschreibung**

Alle Maße sind am Bau zu prüfen! Unstimmigkeiten sind vor der Bauausführung mit dem Planverfasser zu klären! Für die Einhaltung der Maße haftet allein der Unternehmer! Angaben zu Durchbrüchen sind aus Schalplänen bzw. Rohbauplänen zu entnehmen! Alle Höhen beziehen sich auf OKF wenn keine andere Höhe angegeben ist.

Index	Datum	Änderung	gez./gepr.
0	20.12.23	Planausgabe	bner

Planner  
DT\_19\_02

**OKF E0 = ±0.00m = +136,20 m NHN**

**Bauherr**  
Stadt Grotzsch

Markt 1 04539 Grotzsch  
E384296-45 170.

**Nutzer**  
Stadt Grotzsch

**Bauvorhaben**  
2016 2 782  
Umbau / Sanierung Volkshaus Grotzsch  
Schützenplatz 1, 04539 Grotzsch

Projektnummer	Fachrichtung	Leistungsphase	Planner	Maßstab
162782	A	5	DT_19_02	Wie angezeigt

**Planinhalt**

Index	Planstatus
0	Freigabe

**Plangröße**  
1.189x0.594=0.71

**gezeichnet**  
kka/moh

**Datum**  
19.12.2023

**geprüft**  
rae

**Datum**  
20.12.2023

vom Bauherr freigegeben (gilt nur mit eingetragenen Datum)

**GESEHEN**  
Grotzsch, den

**Bauherr, vertreten durch:**

**Planner, Vertreten durch:**