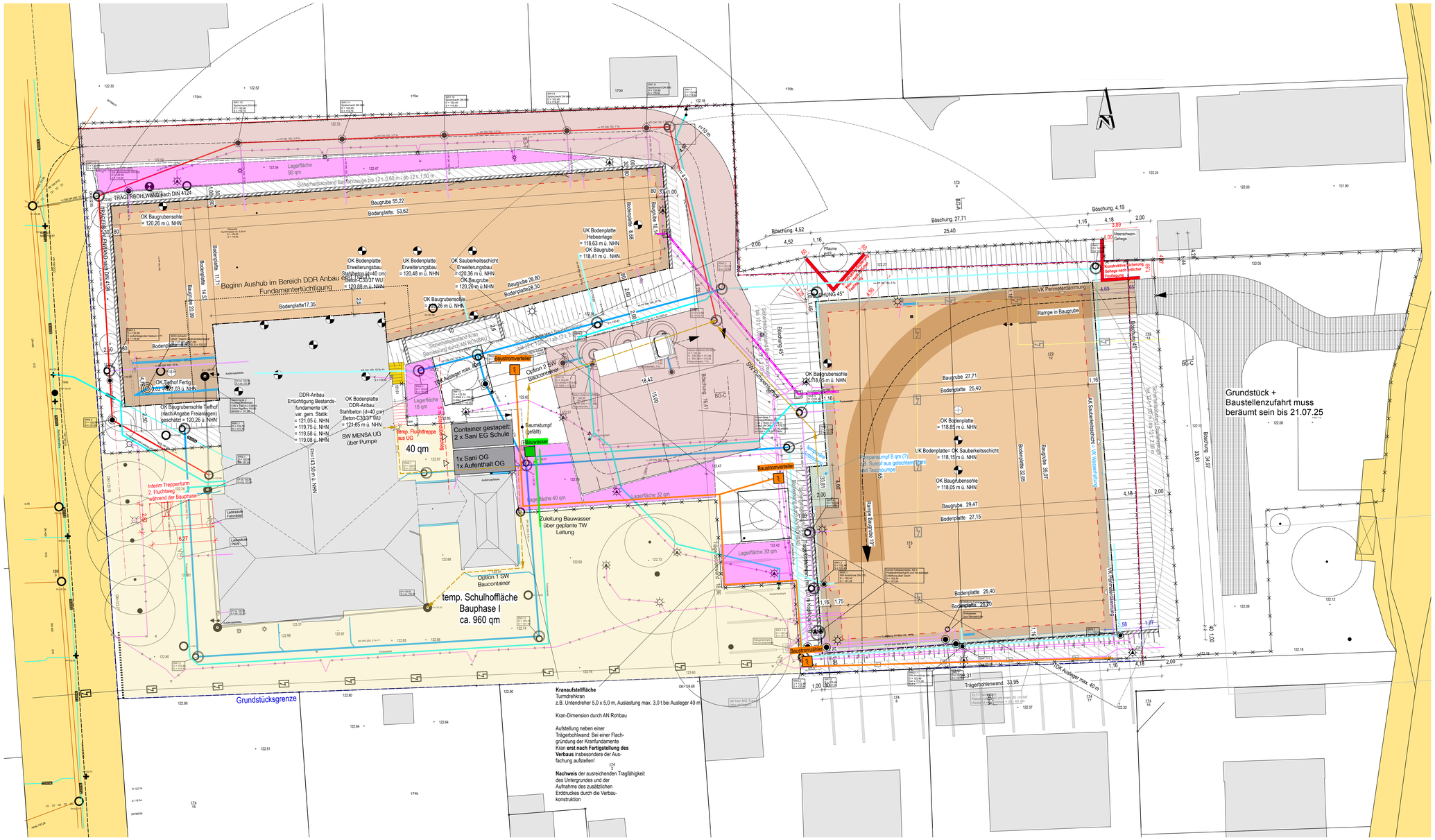

Lageplan | Verbau, Baugrube, Fundament

Legende Architektur:

- Grundstücksgrenze
- Bauliche Anlage vorhanden
- Bauliche Anlage geplant
- Zu beseitigende baul. Anlage
- vorhandene Schmutzwasserleitung
- Bauzaun
- Baustrom
- Bauwasser
- Abwasser Bauphase
- Lagerfläche
- Baugrube
- Böschung
- Abstände
- Verbau

Legende Freianlagen:

Bestand

- vorh. Mischwasserkanal

Planung

Entwässerung

- Schmutzwasserkanal mit Deckelhöhe, Sohlhöhe(Einlauf u. Auslauf), Fließrichtung, Haltungslänge, Gefälle, Nennweite u. Material
- Regenwasserkanal mit Decken- Sohlhöhe(Einlauf u. Auslauf), Fließrichtung, Haltungslänge, Gefälle, Nennweite
- SW-Grundleitung PP DN 100, 1 % - sofern keine andere Angabe!
- Fett-Grundleitung PP-Fettabscher DN 100, 2 % - sofern keine andere Angabe!
- RW-Grundleitung PP DN 150, 1 % - sofern keine andere Angabe!
- Kastenrinne mit Sinkkasten

Medien

- Strom-Kabel
- Lampe mit Beleuchtungskabel
- Trinkwasserleitung
- Nahwärmeleitung Vor- u. Rücklauf
- Leerrohre
- Außensteckdose
- Außenwasserhahn RIV: als selbstentleerende Entnahmestelle

Begrenzungen

- Winkelstützwand
- Geländer
- Einfriedung Zaun

Beleuchtung

- Pollerleuchten / Stelen / Bodenstrahler (Hersteller/Modell/Ma Lichtfarbe von maximal 2200 Kelvin)
- Beleuchtung Fluchtweg

Bepflanzung

- Baum Bestand / Erhalt
- Baum Bestand / Verpflanzung, Hinter Standort
- Baum, Neupflanzung
- Hecke
- Böschung, Begrünung mit Bodendeckern
- Pflanzflächen
- Wiese / Rasen

Flächenfarben

- Schulgebäude Bestand / Erhalt - Dachziegel
- geplante Gebäude, extensiv begrünt
- Sportfläche überbaut / Terrasse: Betonplatten
- Sitzstufen- Porphyr / Sandstein
- Beton-Pflaster
- Stellplätze: Naturstein-Großkopf-Rasenfugen-Pflaster
- Fahrrad-Stellplätze, Wege: wassergebundene Wegedecke
- Dorfplatz / Bolzplatz: Asphalt
- Schotterrasen
- Schulteich
- Holzterrasse
- Pflasterrinne 5-zeilig, Granit-Kleinpflaster
- Natursteinpflaster

Dieser Plan ist nur gültig in Verbindung mit den Werk- und Detailplänen der Fachplaner.
Sämtliche Maße sind vom Unternehmer verantwortlich zu prüfen.
Unstimmigkeiten gegenüber den Architekten- und Projektplänen sind vor Ausführung zu klären.

Plangrundlagen:

Lageplan Außenanlagen inkl. Koordinierten Leitungen 28.01.2025
Planverfasser:

M² - Meinberg-Meinberg
Planungs- u. Projektsteuerungsgesellschaft mbH
Pleißenstraße 1
04416 Markkleeberg

Lageplan Baugrubenverbau 05.11.2024
- freistehender und rückverankerter Trägerbohlwandverbau -

Planverfasser:
Geotechnik Dr. Nottrodt Weimar GmbH
Industriestraße 1a
99427 Weimar

Gesamt Lageplan Medien TGA 29.11.2024

Planverfasser:
GW PLAN
INGENIEURGESELLSCHAFT GEBÄUDETECHNIK
Gießerstr. 18, 04229 Leipzig

Index	Datum	Änderungsbeschreibung	Bearbeiter
B	04.03.25	Einarbeitung Planung Freianlagen & Koordinierter Leitungsplan, BE- angepasst	NC
A	03.12.24	Einarbeitung GL-Nottrodt, Lage Baustrom/Bauwasser/Baucontainer/Bauzaun, Schulhoffläche markiert	NC

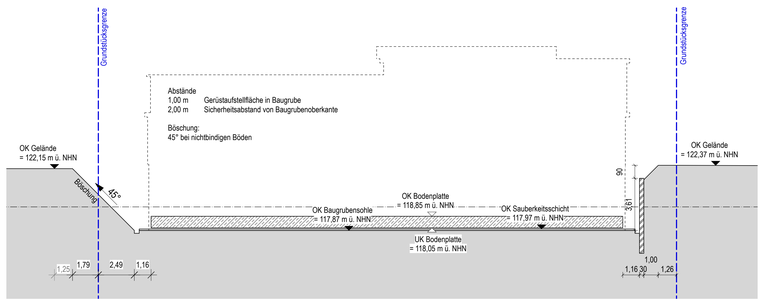

Schnitt BG A-A | Neubau Sporthalle

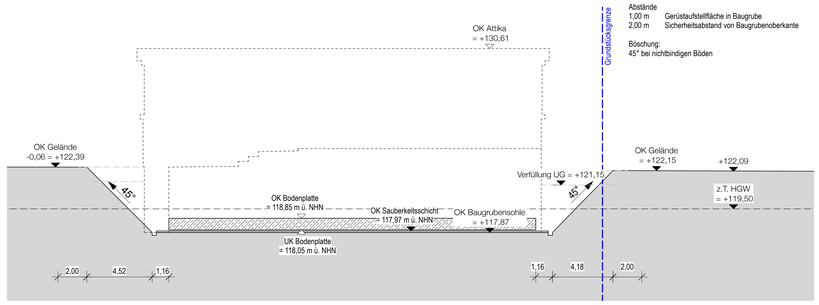

Schnitt BG C-C | Neubau Sporthalle

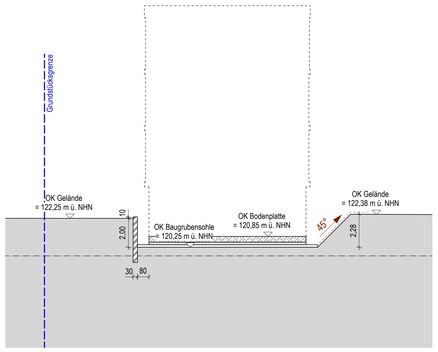

Schnitt BG E-E | Schulerweiterungsbau

Inhalt: Baugrubenplan + BE Erdbau		Plandatum: 05.03.2025
Plannummer: LW_01_01_LA_01	Maßstab: 1:150	Format: DIN A0
Status: Ausführungsplanung		
Bezugsh.: 0,00 = OKFF EG Neubau Sporthalle = 122,45 m ü. NHN 0,00 = OKFF EG Neubau Schulgebäude = 124,65 m ü. NHN		
Projekt: Lernwelten | Erweiterungsbau Schule und Neubau Sporthalle mit Mensa		
Bauherr: Schulverein Lernwelten e.V. Schulstraße 6 04564 Böhlen OT Großdeuben		
Architekt: Schoener und Panzer Architekten Tapetenwerk Halle C02 | Lützner Str. 91 04177 Leipzig		