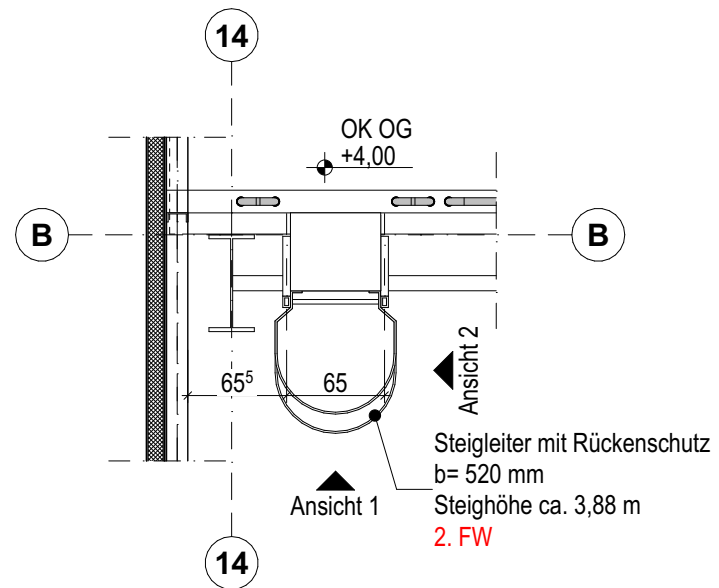
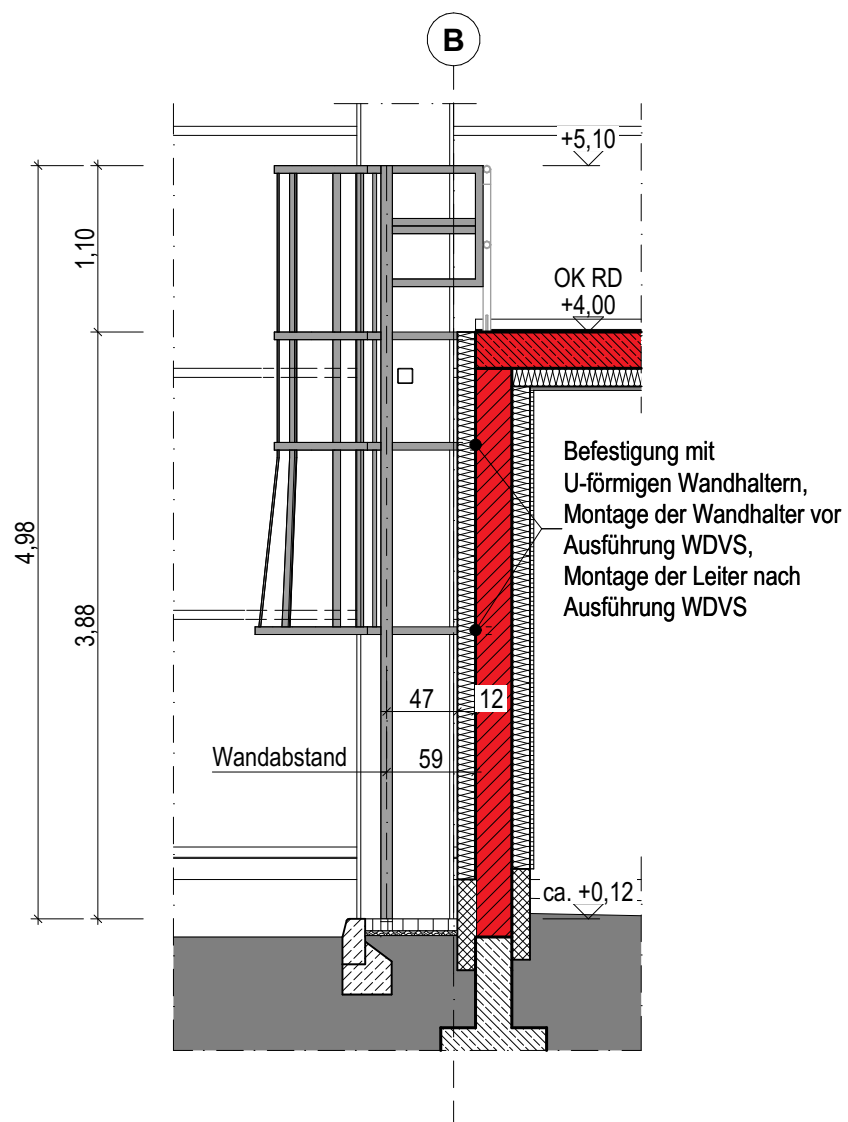


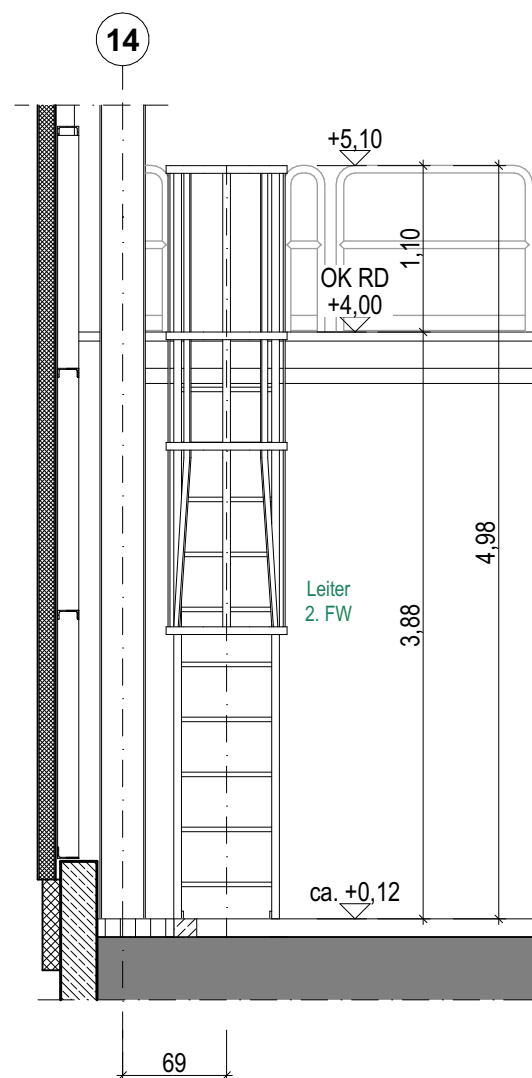
Grundrissausschnitt  
Lager OG



Ansicht 2



Ansicht 1



Info

Der Entwurf ist geistiges Eigentum des Planers und urheberrechtlich geschützt. Vervielfältigungen und Weitergabe an Dritte erfolgt nur mit ausdrücklicher Genehmigung des Planverfassers. Bei Mißbrauch bleiben rechtliche Schritte vorbehalten. Alle Maße sind vom Unternehmer am Bau verantwortlich zu prüfen. Bei Unstimmigkeiten ist unverzüglich die Bauleitung zu informieren. Brüstungs-, Tür- und Fensterhöhen beziehen sich auf den Fertigfußboden. Für die Verwendung von DWG-Dateien ist die Formatierung und Darstellung der zugehörigen PDF-Datei maßgebend.

Darstellung

-----	verdeckte Kante	- - - -	Achse	■	Bauteil, F90
-----	über der Schnittebene				
▨	Stahlbeton	▨	KS-Mauerwerk	▨	Dämmung, hart
▨	Beton, unbewehrt	▨		▨	Dämmung, Mineralwolle

Höhenkoten

± -0,17	OK Fertig	± -0,17	OK / UK Roh
---------	-----------	---------	-------------

Abkürzungen

RD	Rohdecke	FFB	Fertigfußboden	G	Gelände
OK/UK	Ober- /Unterkante				

**VORABZUG**  
Plan dient zur Orientierung  
Kalkulationsgrundlage ist das Leistungsverzeichnis

0 20.09.2024

Erster Ausgabestand

Index

Datum

Änderung

Norden

Übersicht

OK Attika = +9,097 = 614,947 m ü. DHHN2016  
OK FFB EG = ± 0,00 = 605,85 m ü. DHHN2016

Projekt

**Neubau Straßenmeisterei Heinzebank -  
Teilobjekt Kompaktmeisterei**

An der Heinzebank 20  
09429 Wolkenstein/ Heinzebank

Auftraggeber

**Landratsamt Erzgebirgskreis -  
Referat Straßen**

Paulus - Jenisius - Str. 24  
09456 Annaberg-Buchholz

Datum, Unterschrift FREIGABE ERTEILT

Entwurfsverfasser

Planinhalt

**Steigleiter Halle**

Maßstab 1:50

Plannummer

211326\_AR\_5\_D-359-03

Index LV

Planstand

**Ausführungsplanung**

Projektnr. 211326

Planung

entw. geänd.  
gez. gepr.

Größe 450 x 297