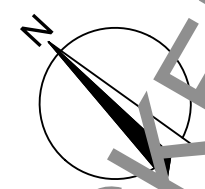
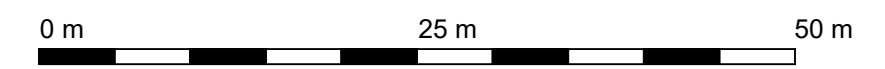


Legende:

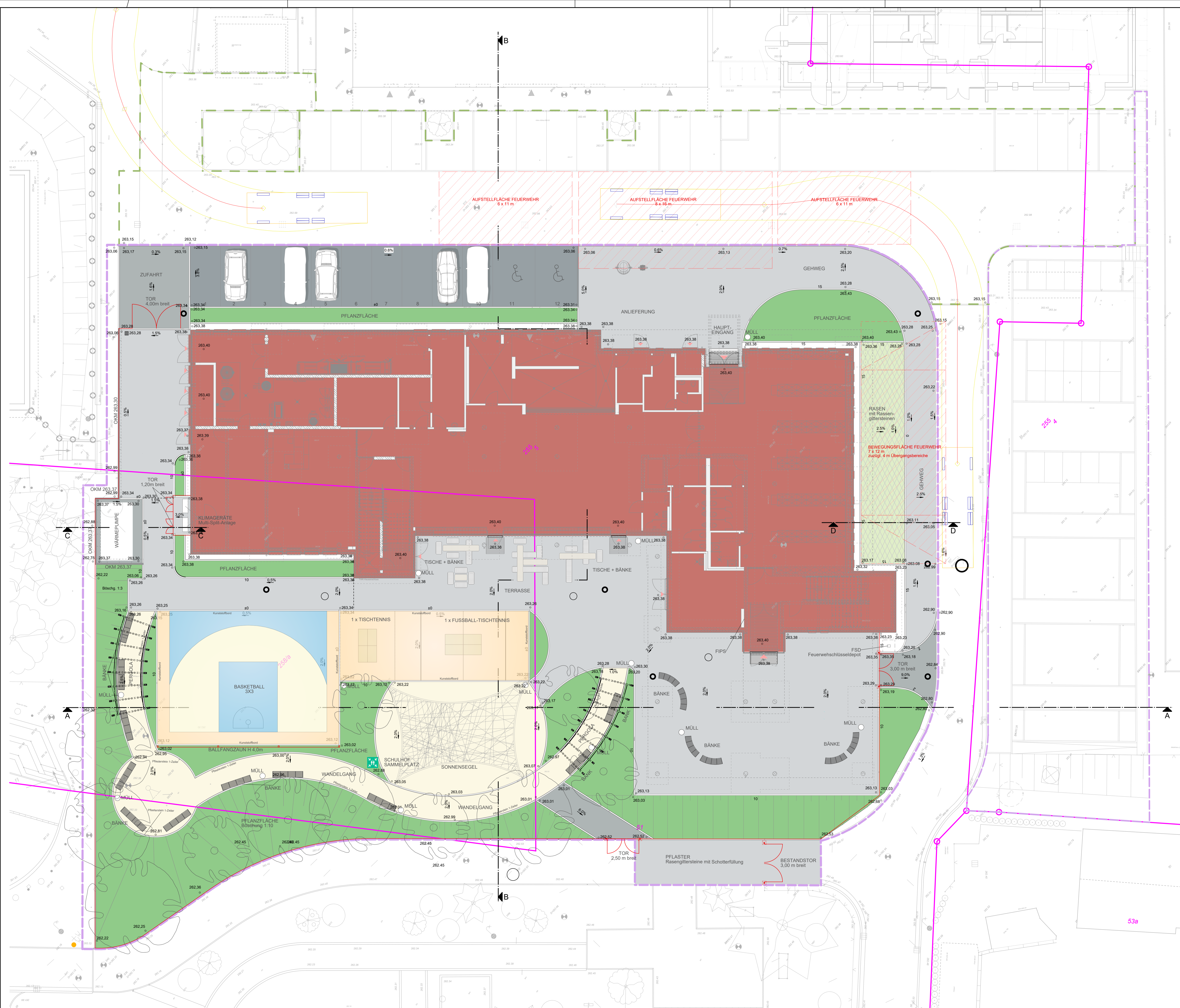
- befestigter Lagerplatz
- Bürocontainer
- Sanitärcontainer
- Baustraße
- Baustraße/
Feuerwehzufahrt
freihalten !
- Baustrom
- Bauwasser-/abwasser
- Bauzaun
- Bautor
- großer LKW 3-achs



Index	Änderung/Ergänzung	Datum	Name
AE03	Anpassung an Baufortschritt	05.06.2024	Krüger
AE02	Ergänzung Belange Feuerwehr	29.11.2023	Krüger
AE01	Feuerwehbewegungsfläche ergänzt, Bauzaun verschoben, Baugrube	14.11.2023	Krüger

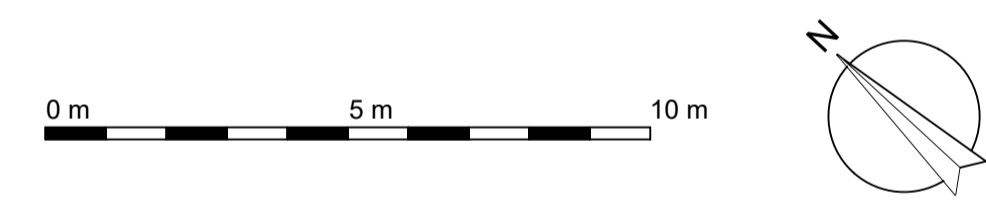
LAGE-HÖHENSYSTEM		NHN im DHHN2016: ±0,00 = 263,40 m	
LIEGENSCHAFT/OBJEKT		Oberschule Arnsdorf - Schulgebäude	
Stolpener Straße 51 01477 Arnsdorf		LIEGENSCHAFTSNUMMER L 1068	
MAGNAHME		Ersatzneubau Oberschule Arnsdorf	
PLANINHALT		Baustelleneinrichtungsplan	
STAND DER PLANUNG		Ausführungsplanung	
PLANVERFASSER HOCHBAU		Bauplanung Bautzen GmbH	
KIRCHPLATZ 4 02625 Bautzen		BEARBEITET/GEZEICHNET Sieg/Seifert	
BAUHERR		Landratsamt Bautzen Gebäude- und Liegenschaftsamt	
Bauherr		ZUR BAUAUSFÜHRUNG FREIGEgeben GEPRÜFT NACH DOKUMENTATIONSRICHTLINIE LANDRATSAMT BAUTZEN	
DATEINAME: I23-129.L1068.G01-1.A.H300.Baustelleneinrichtungsplan.AE03		INDEX AE03	
DATEINAME: I23-129.L1068.G01-1.A.H300.Baustelleneinrichtungsplan.AE03		PLANDATUM 20.09.2023	
DATEINAME: I23-129.L1068.G01-1.A.H300.Baustelleneinrichtungsplan.AE03		FORMAT 590 x 440	
DATEINAME: I23-129.L1068.G01-1.A.H300.Baustelleneinrichtungsplan.AE03		MAGSTAB 1:500	
DATEINAME: I23-129.L1068.G01-1.A.H300.Baustelleneinrichtungsplan.AE03		INDEX AE03	
DATEINAME: I23-129.L1068.G01-1.A.H300.Baustelleneinrichtungsplan.AE03		PLANDATUM 20.09.2023	
DATEINAME: I23-129.L1068.G01-1.A.H300.Baustelleneinrichtungsplan.AE03		BEARBEITET/GEZEICHNET Sieg/Seifert	
DATEINAME: I23-129.L1068.G01-1.A.H300.Baustelleneinrichtungsplan.AE03		UNTERSCHRIFT	
DATEINAME: I23-129.L1068.G01-1.A.H300.Baustelleneinrichtungsplan.AE03		ZUR BAUAUSFÜHRUNG FREIGEgeben	
DATEINAME: I23-129.L1068.G01-1.A.H300.Baustelleneinrichtungsplan.AE03		GEPRÜFT NACH DOKUMENTATIONSRICHTLINIE LANDRATSAMT BAUTZEN	

Datum: 20.09.2023
 Name/Unterschrift: Sieg/Seifert
 Datum: 20.09.2023
 Name/Unterschrift: [Blank]



LEGENDE :

- Gebäude:**
- Gebäude Bestand
 - Gebäude Neuplanung
- Flächen:**
- Pflasterflächen PKW ÖKO
 - Pflasterflächen Fußgänger grau
 - Pflasterfläche Fußgänger Klinker
 - Pflasterfläche Klinker anthrazit
 - sandgeschlämte Flächen
 - Kunststoffflächen Basketball
 - Kunststoffflächen Tischtennis
- Bepflanzung:**
- Gehölz Neupflanzung
 - Pflanzflächen
 - Rasenfläche mit Kunststoffgitter
- Ausstattung**
- Bänke
 - Pergola
 - Sonnensegelkonstruktion
 - Basketballkorb
 - Tischtennisplatten
 - Postsäule Bestand
- Einfriedung / Flurstück**
- Zaunanlage Neuplanung
 - Toranlage 2-flügelig
 - Flurstücksgrenzen / -Nr.
 - Bearbeitungsgrenze Außenanlagen
 - Bearbeitungsgrenze Verkehrsanlagen
- Geländeoberfläche**
- 263,20 Höhe, absolut
 - 1,5% Gefälle
 - 10 Höhe Bordanschlag der benachbarten Linie



Index	Änderung/Ergänzung	Datum	Name

LAGE-HÖHENSYSTEM
NHN im DHHN2016: ±0,00 = 263,40 m

LIEGENSCHAFTSOBJEKT
Oberschule Arnsdorf - Schulgebäude

Stöpener Straße 51
01477 Arnsdorf

MAßNAHME
Ersatzneubau Oberschule Arnsdorf

PLANNHALT
Freianlagenplan

STAND DER PLANUNG
Ausführungsplanung

FACHPLANER
Bauplanung Bautzen GmbH

Kirchplatz 4
02625 Swaditzsch

BAUHERR
**Landratsamt Bautzen
Gebäude- und Liegenschaftsamt**

Bahnhofstraße 5
02625 Swaditzsch
Tel.: 03591 525-73001
Fax: 03591 5250-23001

BEARBEITET/GEZEICHNET
Sieg/Kempus-Tammer

UNTERSCHRIFT
ZUR BAUAUSFÜHRUNG FREIGELEGEBEN
GEPRÜFT NACH DOKUMENTATIONSGRUNDLINE LANDRATSAMT BAUTZEN

LIEGENSCHAFTSNUMMER
L1068

OBJEKTNUMMER
G01-1

MAßNAHMENUMMER
I23-129

KOSTENGRUPPE
500

TEILPLAN

FORMAT
1000 x 680

MAßSTAB
1:125

INDEX
AE00

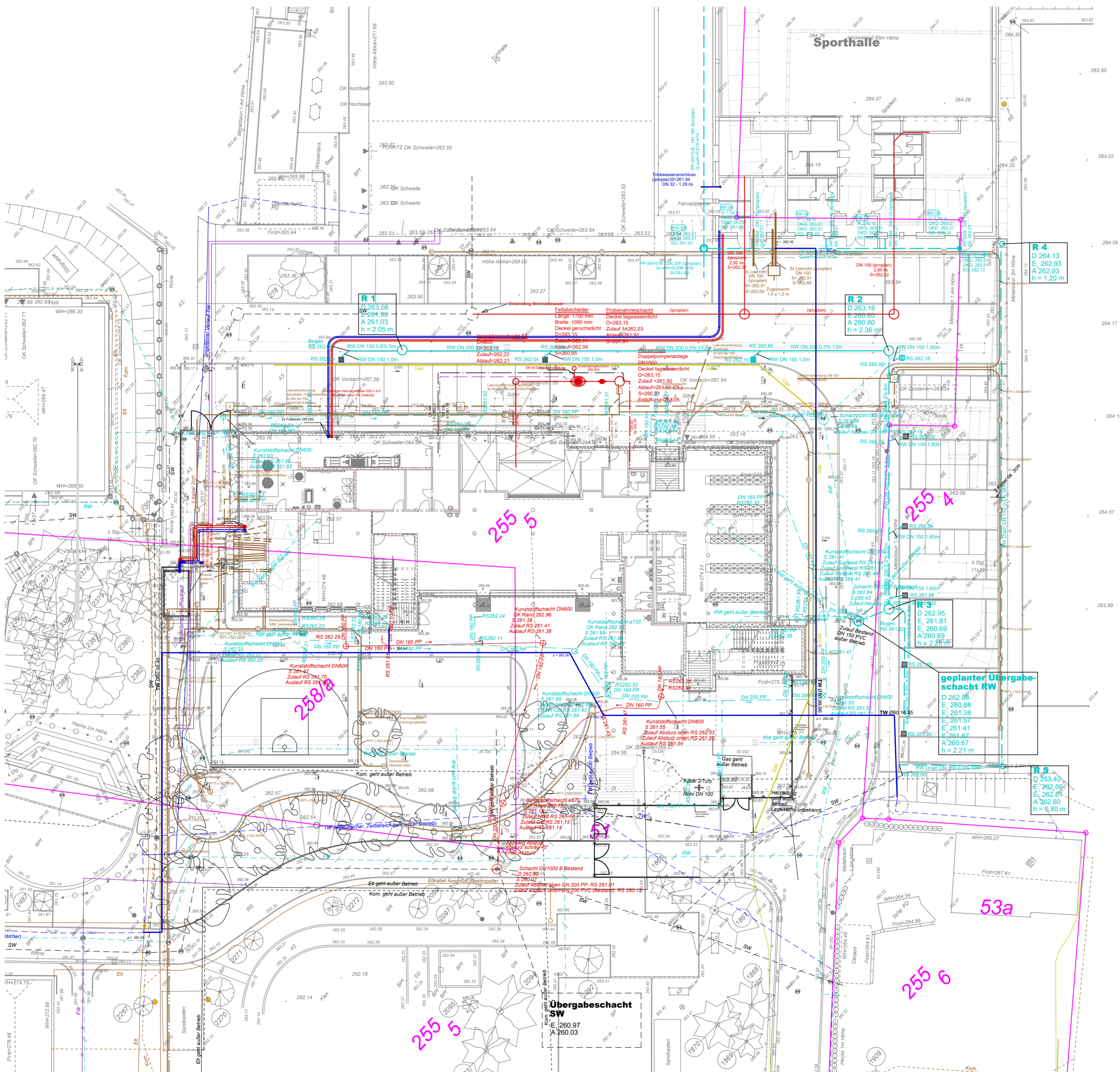
PLANDATUM
11.12.2024

DATUM
NAME/UNTERSCHRIFT
BEARBEITER HOCHBAU/LIEGENSCHAFTEN

DATUM
NAME/UNTERSCHRIFT
BEARBEITER CAD

NAME DES LAYOUTS: M125
DATEINAME: I23-129.L1068.G01-1.A.H500.FR.AE00
H/B = 680 / 1000 (0,68m²)

Nur für Kalkulationszwecke



Legende Medien:

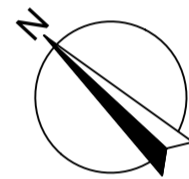
BESTAND

- Schmutzwasserleitung
- Regenwasserleitung
- Trinkwasserleitung
- Gasleitung
- Fernwärmeleitung
- Eltkabel
- Kommunikationskabel
- Leitungen gehen außer Betrieb.

NEU

- Regenwasserleitung
- Trinkwasser kalt
- Schmutzwasserleitung
- Schmutzwasser Entlüftung - Leistung FWU Ingenieurbüro GmbH
- Schmutzwasser Druckleitung - Leistung FWU Ingenieurbüro GmbH
- Gas - Leistung FWU Ingenieurbüro GmbH
- Heizleitungen - Leistung FWU Ingenieurbüro GmbH

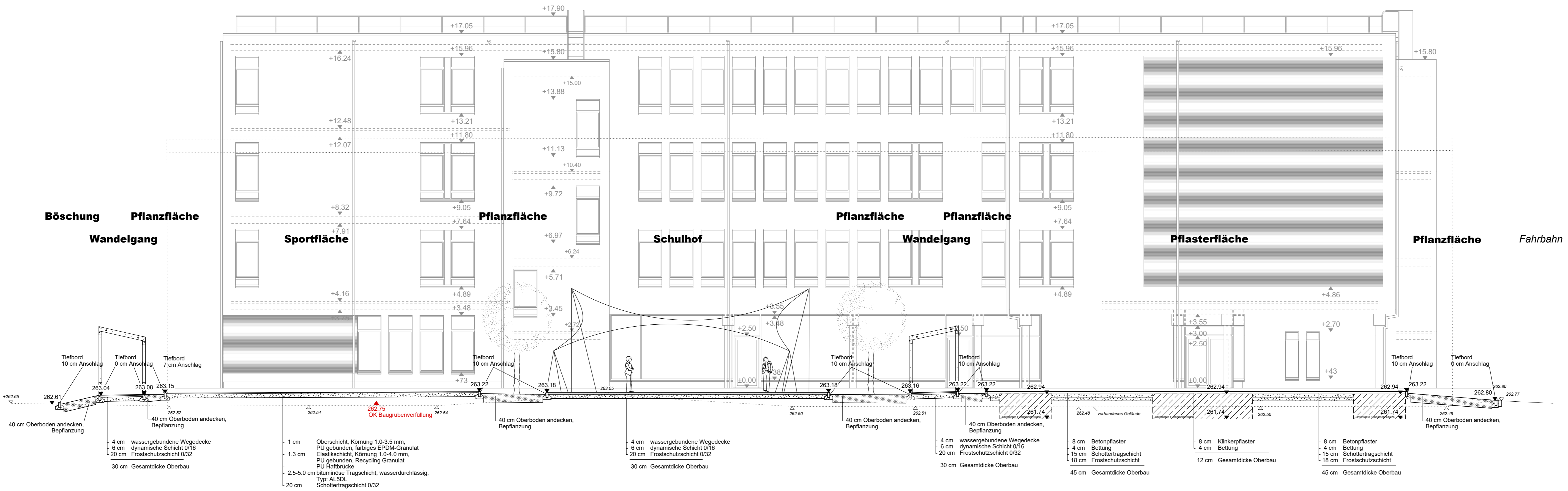
- Eltkabel
- Telekom
- Leerrohranbindung
- ⊖ Pollerleuchte
- ⊖ Mastleuchte
- ⊖ Bodenstrahler
- ⊖ Zugschacht
- ⊖ Anschlusspunkt



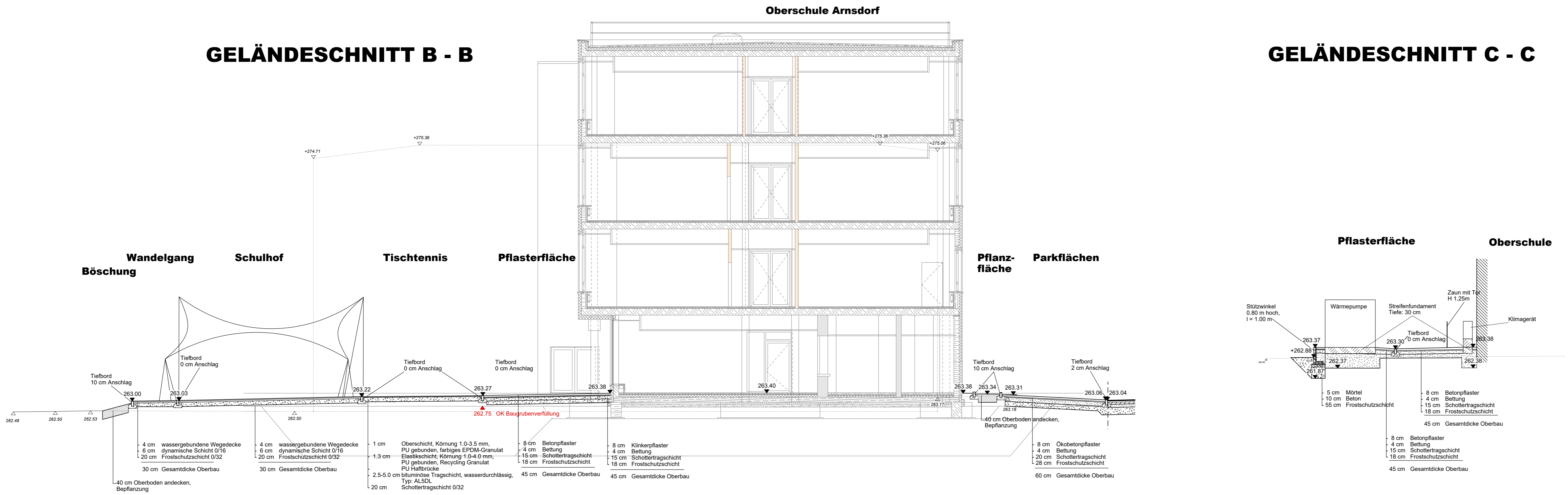
Index	Änderung/Ergänzung	Datum	Name

LAGE-HOHENSYSTEM	
NHN im DHHN2016: ±0,00 = 263,40 m	
LIEGENSCHAFT/OBJEKT	
Oberschule Arnsdorf - Schulgebäude	LIEGENSCHAFTSNUMMER L1068
Stolpener Straße 51 01477 Arnsdorf	OBJEKTNUMMER G01-1
MASNAHME	
Ersatzneubau Oberschule Arnsdorf	MASNAHMENUMMER I23-129
	KOSTENGRUPPE 550
PLANINHALT	
koordinierter Medienplan mit Bestandsmedien	FORMAT 700 x 460
TO.: Verkehrsanlagen + Schule	MASSTAB 1:250
STAND DER PLANUNG	
Ausführungsplanung	INDEX AE00
FACHPLANER	
Bauplanung Bautzen GmbH	BEARBEITET/GEZEICHNET Kempus-Ta./Lehmann
	PLANDATUM 12.11.2024
KIRCHPLATZ 4	
02625 Bautzen	ZUR BAUAUSFÜHRUNG FREIGEgeben
BAUHERR	
Landratsamt Bautzen	GEPRÜFT NACH DOKUMENTATIONSRICHTLINIE LANDRATSAMT BAUTZEN
GEbäude- und Liegenschaftsamt	
Bahnhofstraße 9 02625 Bautzen	
Tel.: 0359 525 10 01	
Fax: 0359 525 3301	
DATUM	
DATUM	

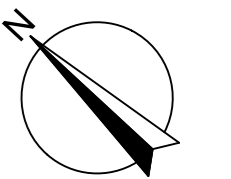
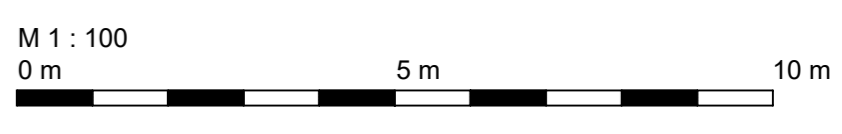
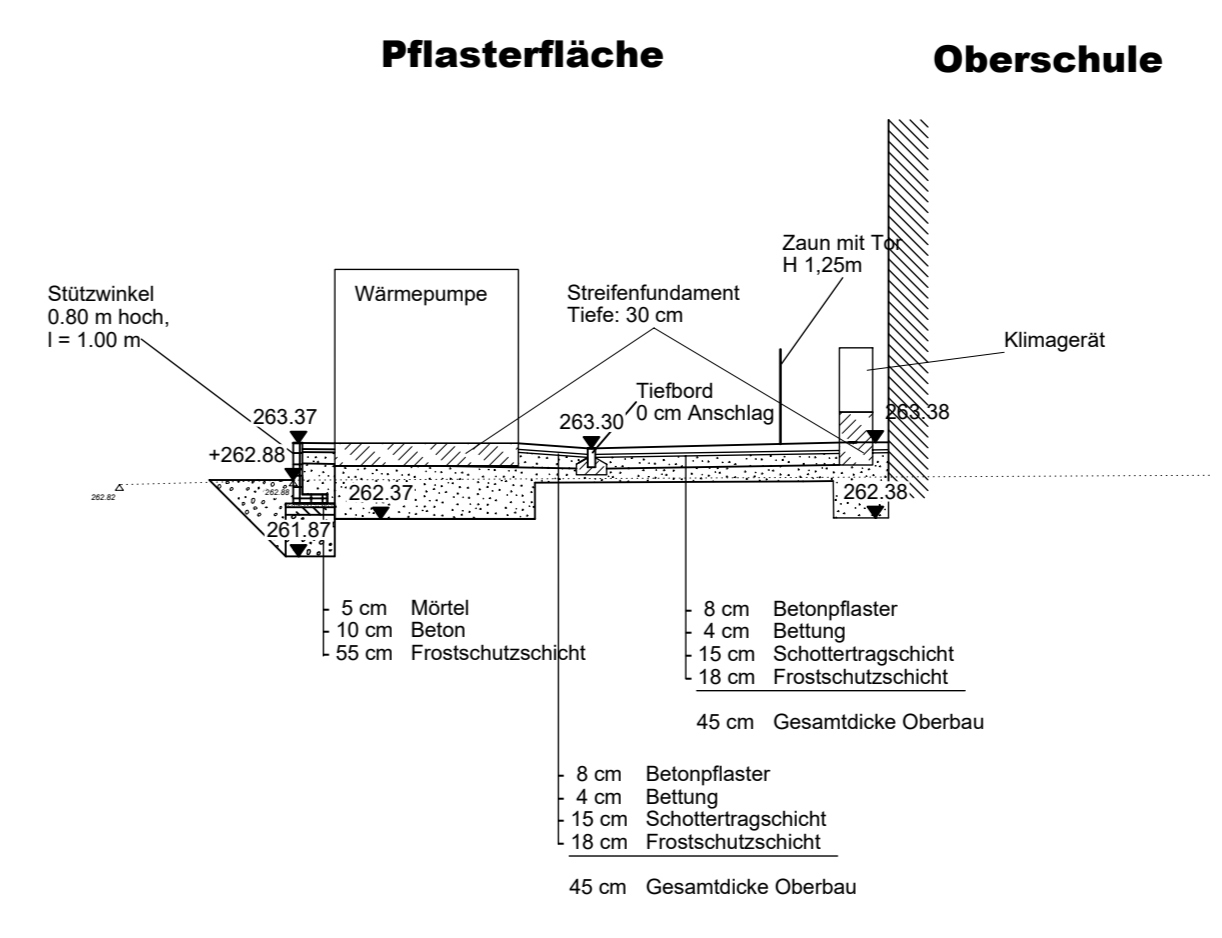
GELÄNDESCHNITT A - A DWEST



GELÄNDESCHNITT B - B



GELÄNDESCHNITT C - C



Index		Änderung/Ergänzung		Datum	Name
LAGE-HÖHENSYSTEM					
NHN im DHHN2016: ±0,00 = 263,40 m					
LIEGENSCHAFTSOBJEKT			LIEGENSCHAFTSNUMMER		
Oberschule Arnsdorf - Schulgebäude			L1068		
Stölgener Straße 51			OBJEKTNUMMER		
01477 Arnsdorf			G01-1		
MASSNAHME			MASSNAHMENUMMER		
Ersatzneubau Oberschule Arnsdorf			I23-129		
PLANNHALT			KOSTENGRUPPE		
Geländeschnitte A, B, C			500		
TEILPLAN			FORMAT		
Geländeschnitte A, B, C			1000 x 580		
STAND DER PLANUNG			MASSSTAB		
Ausführungsplanung			1:100		
FACHPLANER			INDEX		
Bauplanung Bautzen GmbH			AE00		
KIRCHPLATZ 4			BEARBEITET/GEZEICHNET		
02625 Bautzen			Kempus-Ta./Lehmann		
BAUHER			PLANDATUM		
Landratsamt Bautzen			11.12.2024		
Gebäude- und Liegenschaftsamt			UNTERSCHRIFT		
Bahnhofstraße 9			ZUR BAUAUSFÜHRUNG FREIGEgeben		
02625 Bautzen			GEPRÜFT NACH DOKUMENTATIONSRICHTLINIE LANDRATSAMT BAUTZEN		
Tel.: 03591 5251-23001			DATUM		
Fax: 03591 5250-23001			NAME/UNTERSCHRIFT		
			DATE		
			NAME/UNTERSCHRIFT		
			DATE		
NAME DES LAYOUTS: M100					
DATE/NAME: I23-129.L1068.G01-1.A.H500.Geländeschnitte AE00					
H/B = 580 / 1000 (0,58m²)					
Allplan 2024					

Nur für Kalkulationszwecke

