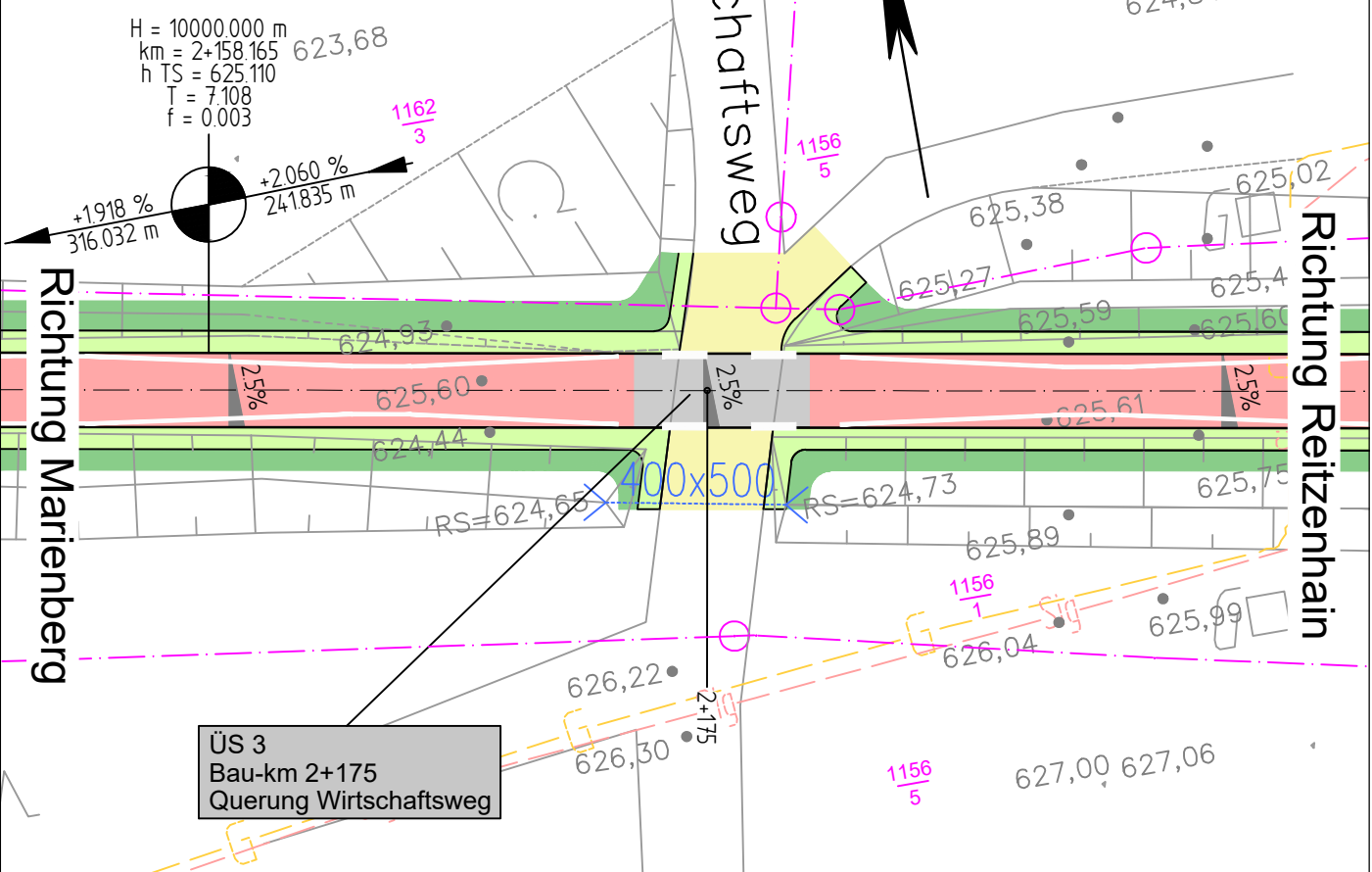
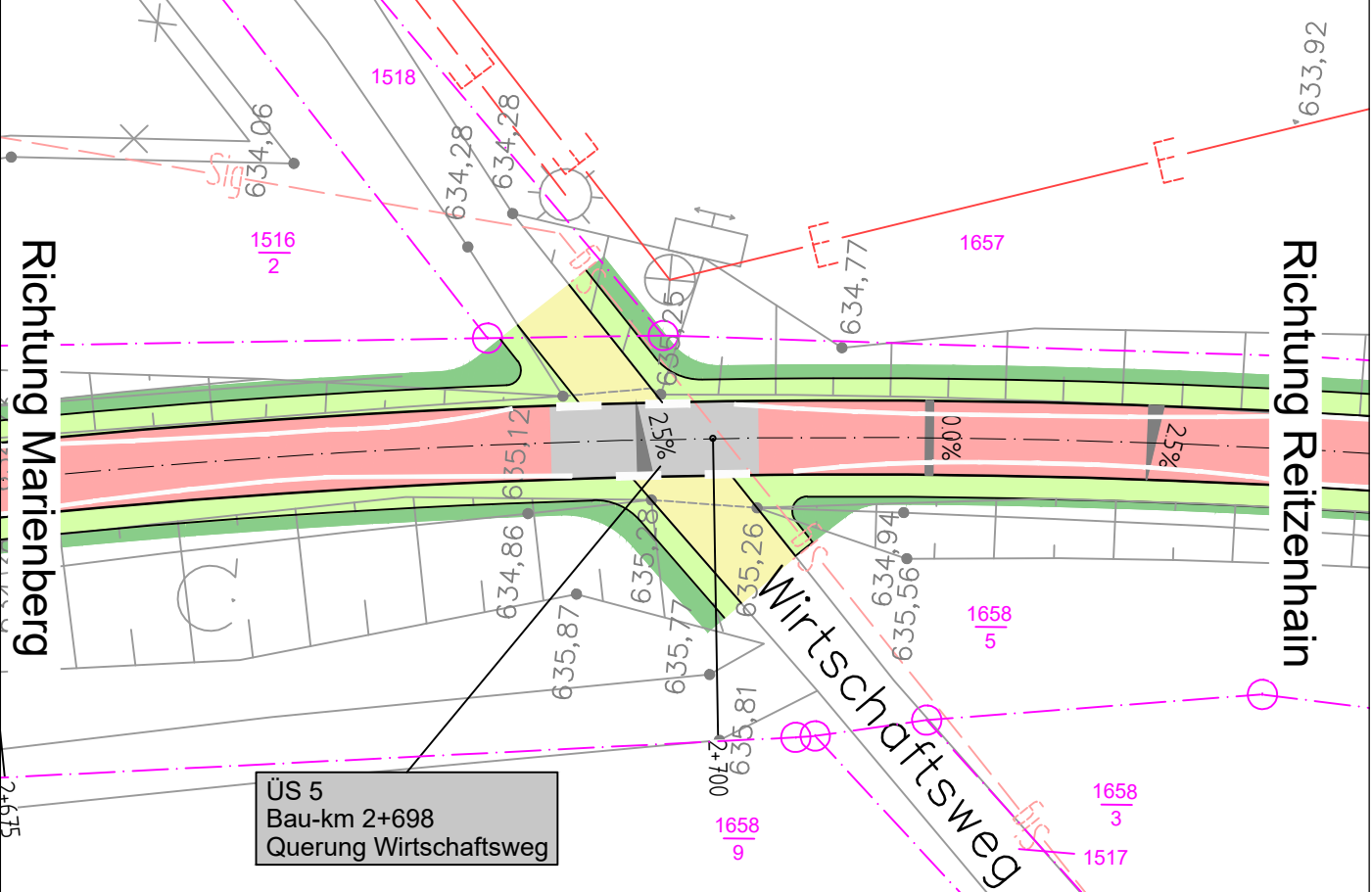


Auszug Lageplan 05
ÜS 03 - Bau-km 2+175



Auszug Lageplan 05
ÜS 05 - Bau-km 2+698



Zeichenerklärung

- Grundplan**
- △ Trigon. Punkt
 - Aufnahme-/Polygonpunkt
 - Höhenfestpunkt
 - A ⊗ Schacht-rund
 - ⊠ Schacht-eckig
 - Doppelschacht
 - ⊗ F Postschacht
 - ⊕ Merkzeichen G/W/E/F
 - Einlauf - rund
 - Einlauf - eckig
 - † Oberflurhydrant
 - ⊖ Unterflurhydrant
 - Schieber-Wasser
 - Schieber-Gas
 - ⊠ Verteilerkasten
 - ⊠ Telefonzelle
 - ⚡ Trafohaus
 - KM-Stein
 - Netzknoten
 - ▷ Stationszeichen
 - ◇ OD Zeichen
 - Verkehrszeichen
 - ⊠ Wegweiser
 - ⊠ Verkehrssampel
 - ⊠ Signalzeichen
 - ⊠ Werbetafel
 - ⊠ Schilderpfahl
 - ⊠ Bushaltestelle
 - ⊠ Parkautomat
 - ⊠ Parkplatz, -haus
 - ⊠ Tür
 - ⊠ Tor
 - ⊠ Zaunsäule
 - ⊠ Laterne elektr.
 - ⊠ Holzmast
 - Stahlgittermast
 - Stahlrohrmast
 - Stahlbetonmast
 - Doppelmast
 - ⊠ A-Mast
 - Funkmast
 - ⊠ Windrad
 - ∨ Durchlass
 - ⊠ Rohrauslauf
 - Fallrohr
 - ⊠ Laubbaum, klassifiziert
 - ⊠ Nadelbaum, klassifiziert
 - Obstbaum
 - ⊠ Baum plan. bedeut.
 - ⊠ Baumstumpf
 - ⊠ Baum abgestorben
 - ⊠ Gartenland
 - ⊠ Wiese
 - ⊠ Friedhof
 - ⊠ Gebüsch
 - ⊠ Zaunssäule
 - ⊠ Geschoßzahl
 - ⊠ OK Schwelle Eingang
 - ⊠ OK Fensterbank Keller
 - ⊠ Lichtschacht
 - Br Brunnen
 - ⊠ Denkmal
 - ⊠ Campingplatz
 - BB Bituminöse Befestigung
 - BP Betonsteinpflaster
 - KP Kleinpflaster
 - PB Betonplatten
 - RG Rasengitterplatten
 - SD Schotterdecke
 - SB Straßenbeton
 - PG Granitplatten
 - GP Großpflaster
 - FP Kopfsteinpflaster
 - Laubbaumreihe
 - △ Nadelbaumreihe

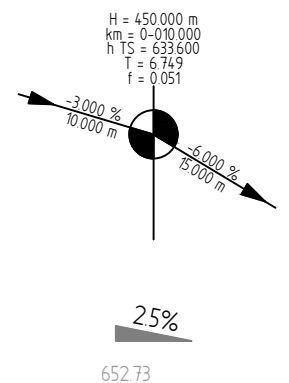
- Holzzaun
- Eisenzaun
- Drahtzaun
- Hochbord
- Tiefbord
- Mauer-freistehend
- Stützmauer
- Hecke
- Straßengeländer
- Pflasterrinne

Grundplan hergestellt:	make_int Vermessung GmbH Hohenstein-Ernstthal	Ergänzungen:	
Anlage			
Blatt-Nr.			
Reg.-Nr.	0001/177/2015	Kreis :Erzgebirgskreis	
Lagesystem	ETRS89	Gemeinde :Marienberg	
Höhensystem	DHHN 92	B 174 - Radweg	
bearbeitet	10/15-01/16 A.L./M.O.	Marienberg-Reitzenhain	
gezeichnet	01-02/16 A.G.		
geprüft	02/16 A.K.		

make int
VERMESSUNGSGESELLSCHAFT mbH
09337 Hohenstein-Ernstthal
Conrad-Clauß-Straße 13
Tel. 03723 / 42347

Zeichenerklärung

- Planung**
- Dammböschung (Oberboden)
 - Bankett (Mineralgemisch)
 - Radweg mit Achse (Asphalt)
 - Bankett (Mineralgemisch)
 - Dammböschung (Oberboden)
 - Radweg überfahrbar / Angleichungsbereich (Asphalt; Bk1,0*)
 - Angleichungsbereich (Schotterdecke)



Neigungsbrechpunkt mit Angabe von Ausrundungshalbmesser, Bau-km, Höhe TS-Punkt, Tangentenlänge, Stichmaß, Längsneigung und Abstand zum nächsten Neigungsbrechpunkt

Querneigung
Bestandshöhe

Regelaufbau Querungsstelle:
Asphalt Bk1,0:
3 cm Asphaltdeckschicht
15 cm Asphalttragschicht
57 cm Frostschutzschicht
75 cm Gesamtaufbau

Verwaltung

— Flurstücksgrenze/-nummer
1032

Die Grenzen wurden aus ALK-Daten übertragen und dienen nur zur Übersicht. Die rechtliche Grundlage bildet weiterhin die Flurkarte des staatlichen Vermessungsamtes.

- Versorgungseinrichtungen**
vorhanden
- Stromleitung
 - Sonstige Leitung
 - Gasleitung



ARNOLD
BERATENDE INGENIEURE UND ARCHITEKTEN
Kirchstraße 36 - 09496 Marienberg
T +49 (0) 3735 9138-40 - F +49 (0) 3735 9138-38
E marienberg@arnold-consult.de

bearbeitet:		Walther
gezeichnet:		Walther
geprüft:		Riedrich

BV-Nr.: 6-24-001

GROßE KREISSTADT MARIENBERG
Markt 1
09496 Marienberg

Nr.	Art der Änderung	Datum	Zeichen

AUSSCHREIBUNGSPLAN

Straßenbauverwaltung
Große Kreisstadt Marienberg
Straße / Abschn.-Nr. / Station:
PROJIS-Nr.: 5114063

Unterlage / Blatt-Nr.: 5 / 5-1
Lageplanauszüge
ÜS 03 & 05
Maßstab: 1 : 250

B 174 -
Radweg Marienberg - Reitzenhain
1. Bauabschnitt - Los 1: Objektplanung Verkehrsanlagen

aufgestellt:	
-----, den -----	