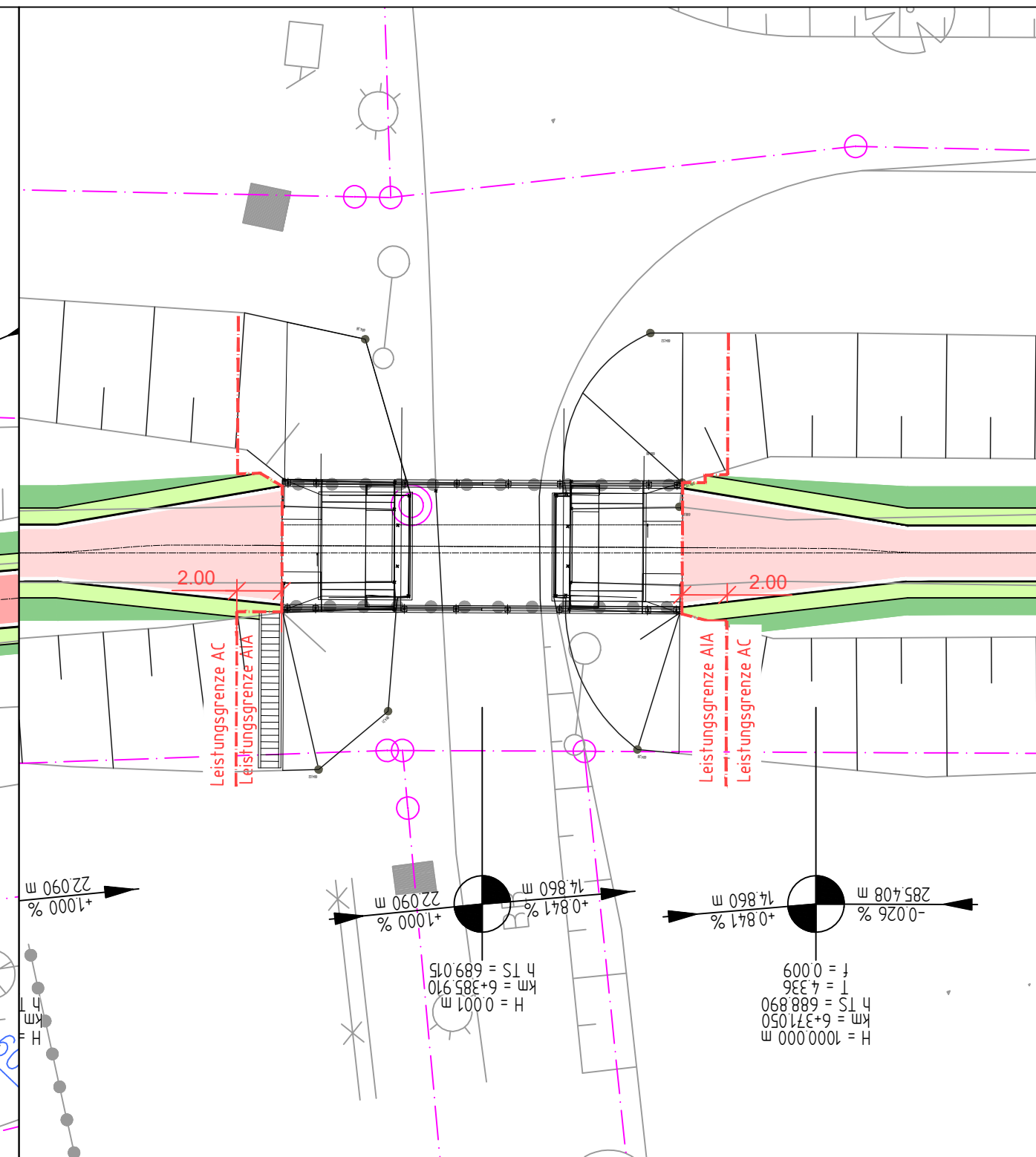
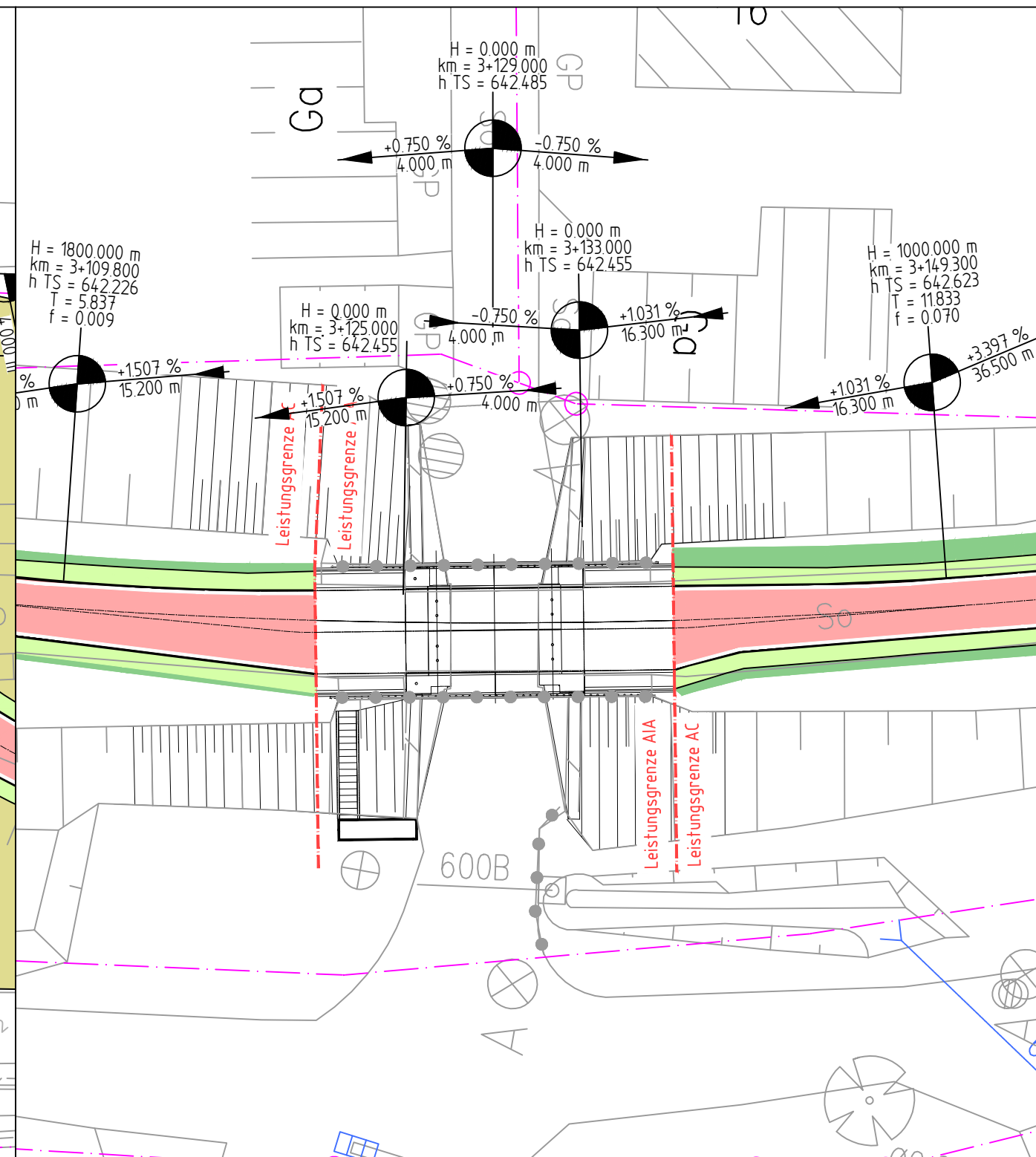
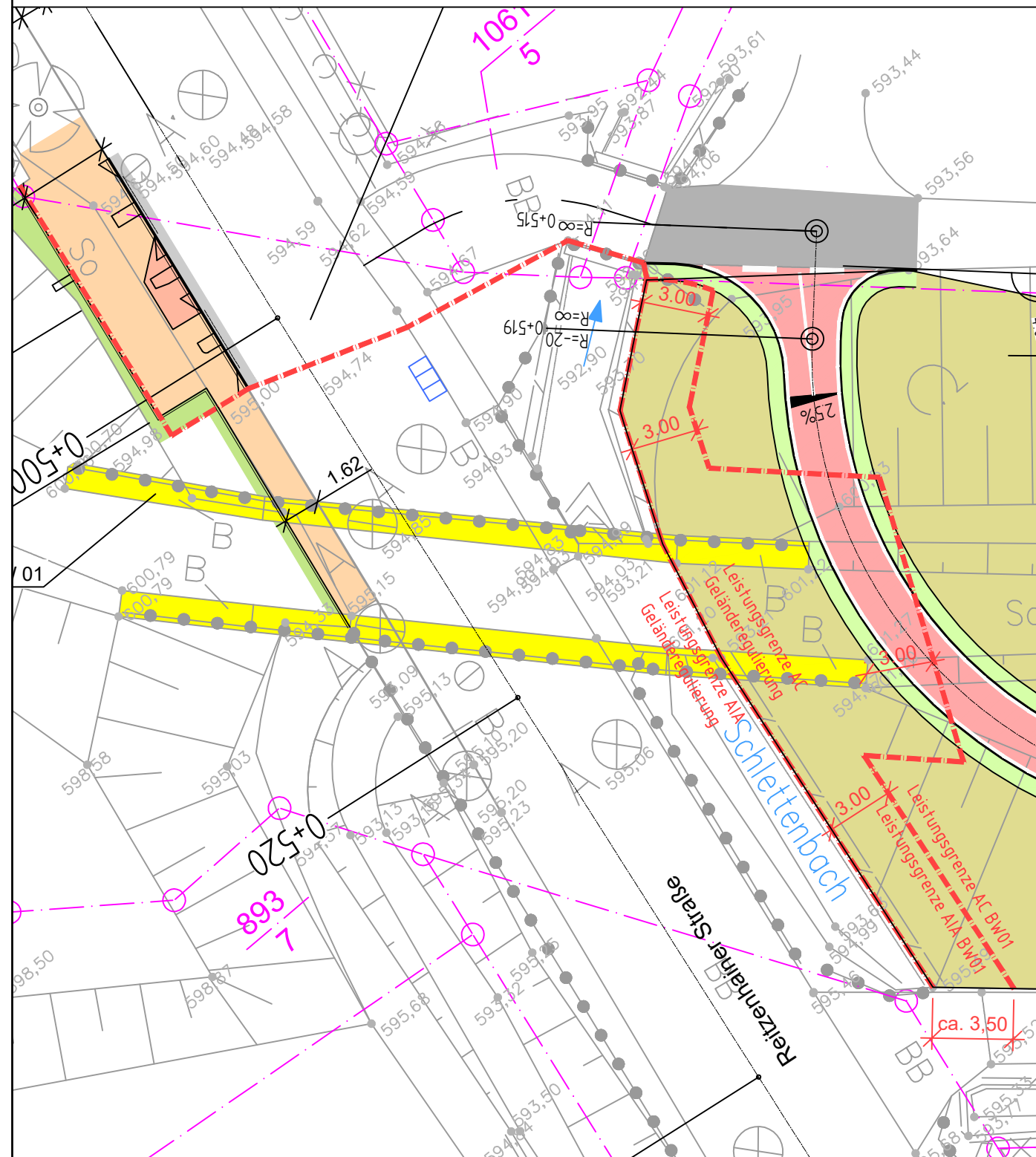


Auszug Lageplan 01
 Bauwerk 01 - Bau-km 0+520
 Reitzenhainer Straße

Auszug Lageplan 06
 Bauwerk 04 - Bau-km 3+130
 Obere Gebirgsstraße

Auszug Lageplan 09
 Bauwerk 05 - Bau-km 6+390
 Kohlenstraße



FREISTAAT SACHSEN
 ERZGEBIRGSKREIS
 GROÙE KREISSTADT MARIENBERG



ARNOLD
 BERATENDE INGENIEURE UND ARCHITECTEN
 Kirchstraße 36 - 09496 Marienberg
 T +49 (0) 3735 9138-40 - F +49 (0) 3735 9138-38
 E marienberg@arnold-consult.de

bearbeitet:		Walther
gezeichnet:		Walther
geprüft:		Riedrich

BV-Nr.: 6-24-001

GROÙE KREISSTADT MARIENBERG
 Markt 1
 09496 Marienberg

Nr.	Art der Änderung	Datum	Zeichen

AUSSCHREIBUNGSPLAN

Straßenbauverwaltung
 Große Kreisstadt Marienberg

Unterlage / Blatt-Nr.: 16.2 / 2
 Lageplanauszug
 BW01, BW04, BW05

StraÙe / Abschn.-Nr. / Station:
 PROJIS-Nr.: 5114063

MaÙstab: 1 : 250

B 174 -
 Radweg Marienberg - Reitzenhain
 1. Bauabschnitt - Los 1: Objektplanung Verkehrsanlagen

aufgestellt:

-----, den -----