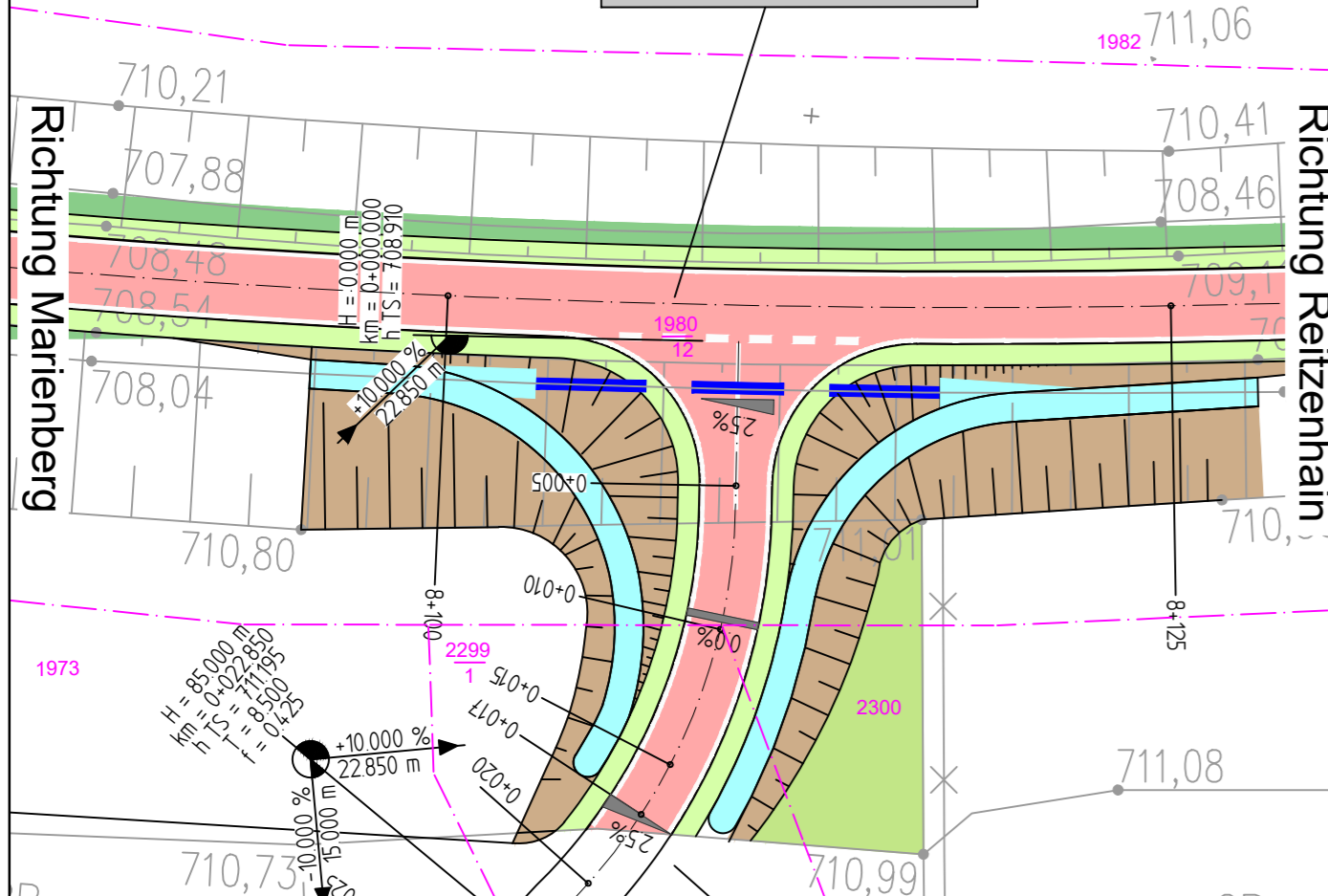


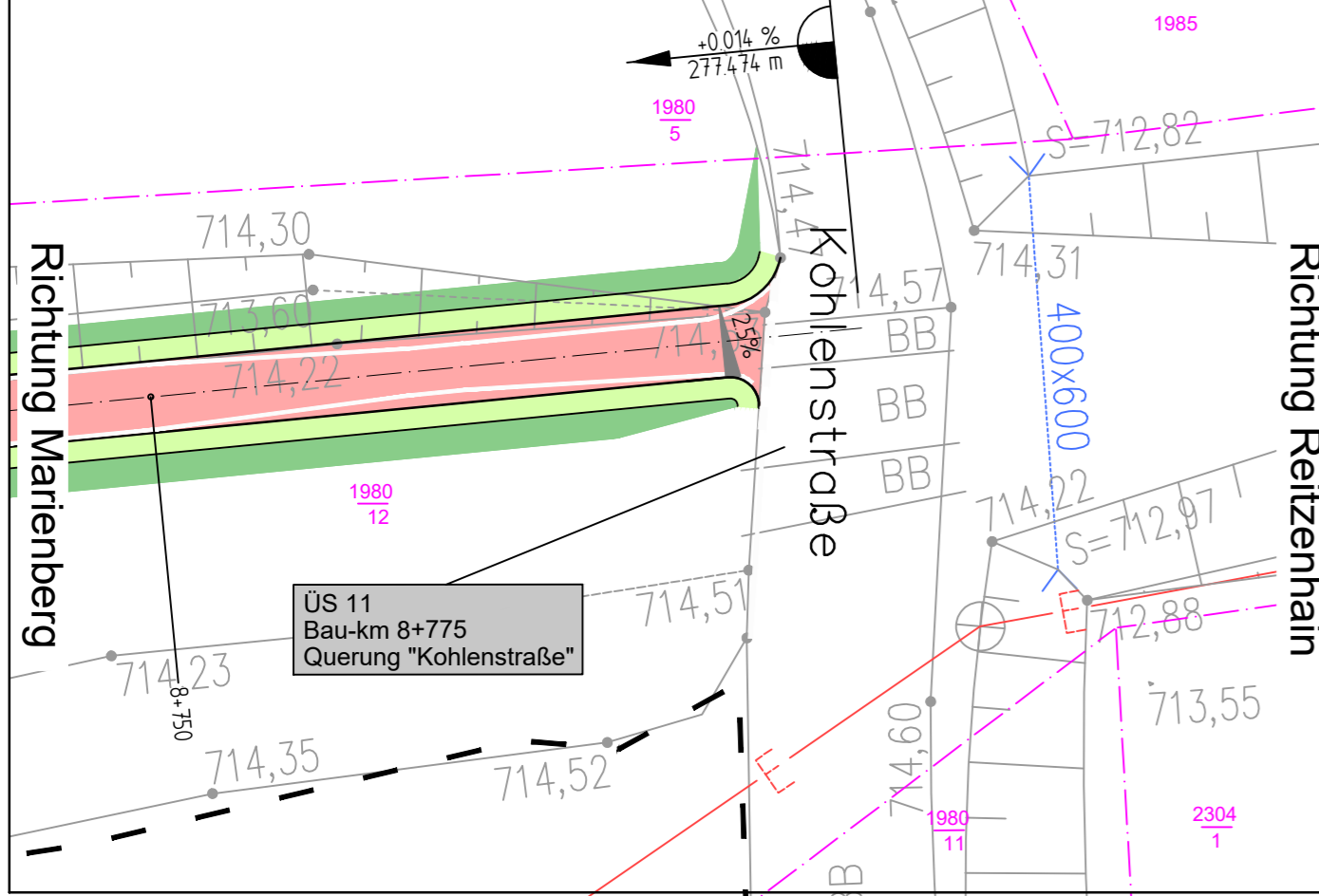
Auszug Lageplan 11
ÜS 10.1 Bau-km 8+110

Bau-km 8+110 (ÜS 10.1)
Anbindung Radverkehr der
K 8150 von und nach
Großrückerswalde



Auszug Lageplan 11
ÜS 11 - Bau-km 8+775

ÜS 11
Bau-km 8+775
Querung "Kohlenstraße"



Zeichenerklärung

Grundplan

- | | | | | | | | | | | | | | | | | | | | | | | | | | | | | | | | | | | | | | | | | | | | | | | | | | | | | | | | | | | | | | | | | | | | | | | | | | | |
|---------------------|--------------------------|------------------|------------------|-----------------|-----------------|-----------------|----------------------|------------------|-------------------|-------------------|--------------------|-------------------|----------------|-------------------|----------------|-------------|------------|--------------|-------------------|--------------|-------------------|-------------|-----------------|-----------------|--------------|-----------------|------------------|---------------|------------|-------|-------|-------------|-------------------|------------|-------------------|-----------------|------------------|--------------|----------|------------|-----------|-------------|---------------|------------|---------------------------|----------------------------|------------|----------------------|--------------|--------------------|--------------|---------|------------|-----------|--------------|---------------|-----------------------|---------------------------|----------------|--------------|-----------|----------------|---------------------------|-----------------------|------------------|-----------------|-----------------------|------------------|-----------------|------------------|-----------------|----------------------|-----------------|------------------|
| △ Trigonomet. Punkt | ○ Aufnahme-/Polygonpunkt | ⊙ Höhenfestpunkt | A ⊗ Schacht-rund | ⊠ Schacht-eckig | □ Doppelschacht | ⊗ F Postschacht | ⊕ Merkzeichen GW/E/F | ⊙ Einlauf - rund | ⊞ Einlauf - eckig | ⊕ Oberflurhydrant | ⊖ Unterflurhydrant | ⊙ Schieber-Wasser | ⊙ Schieber-Gas | ⊠ Verteilerkasten | ⊠ Telefonzelle | ⚡ Trafohaus | ⊠ KM-Stein | ● Netzknoten | ▷ Stationszeichen | ◇ OD Zeichen | ○ Verkehrszeichen | ⊠ Wegweiser | ⊠ Verkehrsampel | ⊠ Signalzeichen | ⊠ Werbetafel | ⊠ Schilderpfahl | ⊠ Bushaltestelle | ⊠ Parkautomat | ⊠ Parkhaus | ⊠ Tür | ⊠ Tor | ⊠ Zaunsäule | ⊠ Laterne elektr. | ⊠ Holzmast | ⊠ Stahlgittermast | ● Stahlrohrmast | ● Stahlbetonmast | ⊙ Doppelmast | ⊠ A-Mast | ● Funkmast | ⊠ Windrad | ∨ Durchlass | ⊠ Rohrauslauf | ○ Fallrohr | ⊠ Laubbaum, klassifiziert | ⊠ Nadelbaum, klassifiziert | ⊙ Obstbaum | ⊙ Baum plan. bedeut. | ⊙ Baumstumpf | ⊙ Baum abgestorben | ⊠ Gartenland | ⊠ Wiese | ⊠ Friedhof | ⊠ Gebüsch | ⊠ Zaunssäule | ⊠ Geschoßzahl | ⊙ OK Schwelle Eingang | ⊙ OK Fensterbank Kellerf. | ⊠ Lichtschacht | ○ Br Brunnen | ⊠ Denkmal | ⊠ Campingplatz | BB Bituminöse Befestigung | BP Betonsteinpflaster | KP Kleinpflaster | PB Betonplatten | RG Rasengitterplatten | SD Schotterdecke | SB Straßenbeton | PG Granitplatten | GP Großpflaster | FP Kopfsteinpflaster | ⊙ Laubbaumreihe | ⊠ Nadelbaumreihe |
|---------------------|--------------------------|------------------|------------------|-----------------|-----------------|-----------------|----------------------|------------------|-------------------|-------------------|--------------------|-------------------|----------------|-------------------|----------------|-------------|------------|--------------|-------------------|--------------|-------------------|-------------|-----------------|-----------------|--------------|-----------------|------------------|---------------|------------|-------|-------|-------------|-------------------|------------|-------------------|-----------------|------------------|--------------|----------|------------|-----------|-------------|---------------|------------|---------------------------|----------------------------|------------|----------------------|--------------|--------------------|--------------|---------|------------|-----------|--------------|---------------|-----------------------|---------------------------|----------------|--------------|-----------|----------------|---------------------------|-----------------------|------------------|-----------------|-----------------------|------------------|-----------------|------------------|-----------------|----------------------|-----------------|------------------|

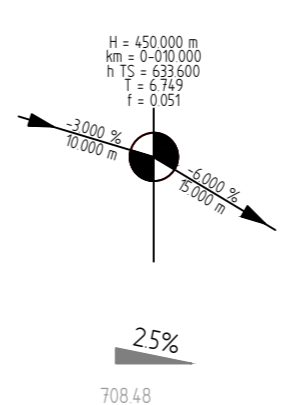
Grundplan hergestellt:	make_int Vermessung GmbH Hohenstein-Ernstthal	Ergänzungen:	
Anlage			
Blatt-Nr.		Kreis :Erzgebirgskreis	
Reg.-Nr.	0001/177/2015	Gemeinde :Marienberg	
Lagesystem	ETRS89		
Höhensystem	DHHN 92	B 174 - Radweg	
bearbeitet	10/15-01/16 A.L./M.O.	Marienberg-Reitzenhain	
gezeichnet	01-02/16 A.G.		
geprüft	02/16 A.K.		

make_int
VERMESSUNGSGESELLSCHAFT mbH
09337 Hohenstein-Ernstthal
Conrad-Clauß-Straße 13
Tel. 03723 / 42347

Zeichenerklärung

Planung

- Dammböschung (Oberboden)
- Bankett (Mineralgemisch)
- Radweg mit Achse (Asphalt)
- Bankett (Mineralgemisch)
- Mulde (Oberboden)
- Einschnittböschung (Oberboden)
- Grünfläche (Oberboden)
- Herstellung Durchlass



Neigungsbrechpunkt mit Angabe von Ausrundungshalbmesser, Bau-km, Höhe TS-Punkt, Tangentenlänge, Stichmaß, Längsneigung und Abstand zum nächsten Neigungsbrechpunkt

Querneigung
Bestandshöhe

Sonstiges

- Fläche Baustelleneinrichtung

Verwaltung

- Flurstücksgrenze/-nummer

Die Grenzen wurden aus ALK-Daten übertragen und dienen nur zur Übersicht. Die rechtliche Grundlage bildet weiterhin die Flurkarte des staatlichen Vermessungsamtes.

Versorgungseinrichtungen

- vorhanden
- Trinkwasserleitung
- Stromleitung
- Telefonleitung
- Sonstige Leitung



Kirchstraße 36 - 09496 Marienberg
T +49 (0) 3735 9138-40 - F +49 (0) 3735 9138-38
E marienberg@arnold-consult.de

bearbeitet:	Waltherr
gezeichnet:	Waltherr
geprüft:	Riedrich

BV-Nr.: 6-24-001

GROßE KREISSTADT MARIENBERG
Markt 1
09496 Marienberg

Nr.	Art der Änderung	Datum	Zeichen

AUSSCHREIBUNGSPLAN

Straßenbauverwaltung
Große Kreisstadt Marienberg

Unterlage / Blatt-Nr.: 5 / 11-1
Lageplanauszug
ÜS 10.1 & 11

Straße / Abschn.-Nr. / Station:
PROJIS-Nr.: 5114063

Maßstab: 1 : 250

B 174 -
Radweg Marienberg - Reitzenhain
1. Bauabschnitt - Los 1: Objektplanung Verkehrsanlagen

aufgestellt:	