

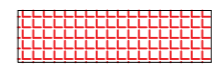


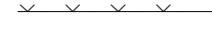
**RRB I**  
 $V_{\text{Rück}} \approx 4.800 \text{ m}^3$   
 und Löschreserve: 1.180  $\text{m}^3$   
 (laut Planung v. 1992)  
 $Q_{\text{Dr}} = 100 \text{ l/s}$   
 min.Wsp. = 270,50  
 max.Wsp. = 271,83  
 $A_{\text{EK}} = 54,74 \text{ ha}$   
 $A_{\text{EK,b}} = 43,80 \text{ ha}$   
 $A_{\text{EK,nb}} = 10,94 \text{ ha}$

**Schnitte Notüberlauf RRB I**  
 siehe Z.Nr.:2249-5-10


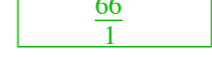
**Drosselbauwerk RRB I**  
 siehe Z.Nr.:2249-5-17

**Löschwasserentnahmestelle RRB I**  
 siehe Z.Nr.:2249-5-8

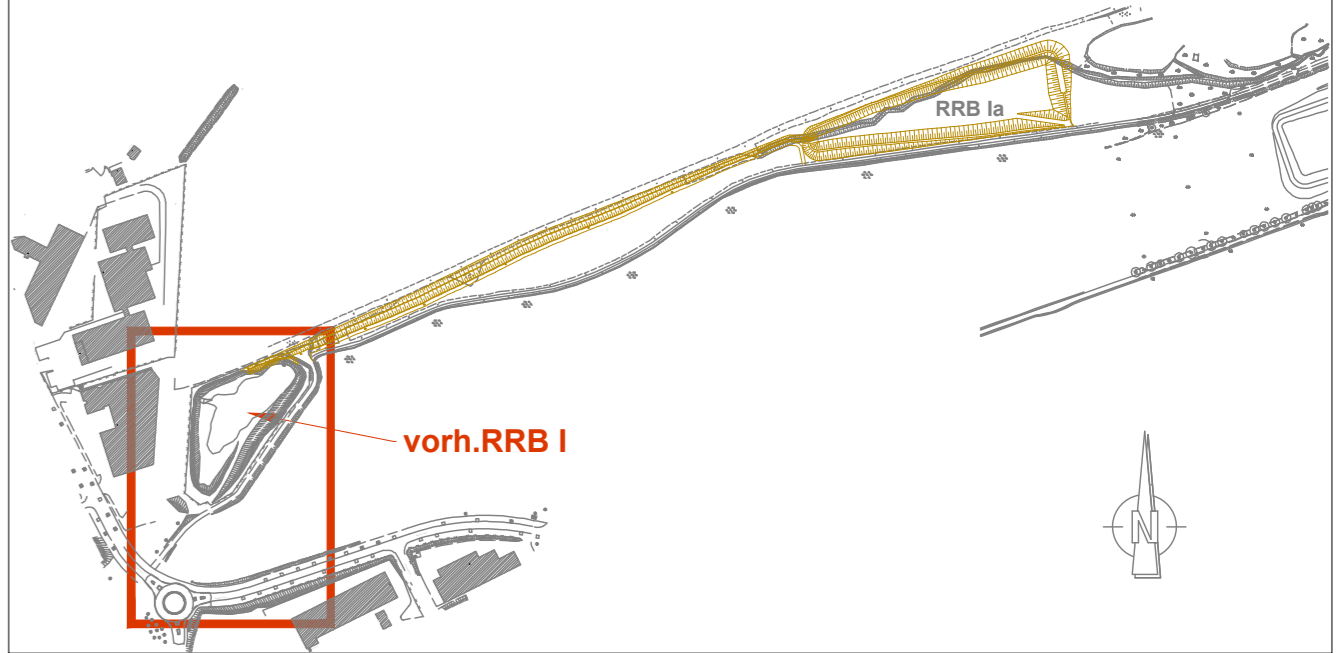
**LEGENDE**  
**Planung**

-  Wasserbaupflaster in Beton verlegt
-  Erosionsschutzmatte
-  Zaun Los 4
-  Zaun (Maschendraht) abbrechen

**Bestand**

-  Zaun
-  Flurstück, Flurstücknummer

**Übersichtsskizze**



Koordinatensystem: ETRS89 / UTM 33N      Höhensystem: DHHN92 / mNHN

Änderung	Index	Datum	Name	Änderung

Bauherr:  **AZV "Götzenthal"**  
 Hainichen Nr. 13a  
 04639 Götznitz  
 Tel. 03764 / 7919-0  
 Fax 03764 / 7919-19

Planer:  **STOLL BAUPLANUNG**  
 GmbH & Co. KG  
 Nikolaus-Otto-Straße 1 • 08371 Glauchau  
 Tel. 03763/7911-0      e-mail: info@stollplan.de  
 Fax 03763/7911-12      www.stollplan.de

Erstellt	Datum	15.12.24	Zeichner	Mühlm.	Bearbeiter	Pöt	Phase:	<b>Ausführungsplanung - Los 4</b>										
Geprüft	Datum						Projekt:	<b>GWG an der B93 in Meerane öffentl. Erschließung, Erweiterung RRB I</b>										
für den Bauherren:							Darstellung:	<b>Detaillageplan RRB I</b>										
Datum							Projekt-Nr.:	2249-L4	Phase:	5	Plan-Nr.:	9	Index:	1	Maßstab:	1 : 500	Blatt:	