










LEGENDE

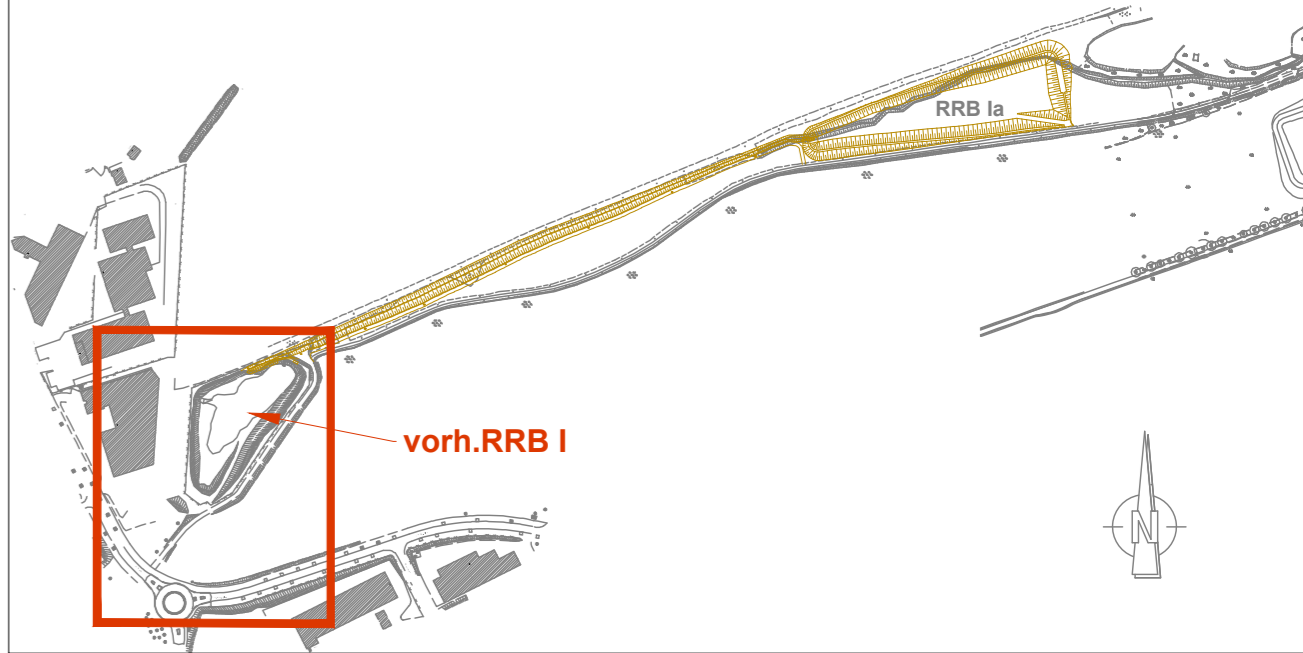
Planung

-  Entschlammungsfläche des Erdbeckens, Schlammstärke bis 90 cm
-  Entschlammungsfläche des Erdbeckens, Schlammstärke bis 20 cm
-  Schlammzwischenlager
-  Stellfläche Separationsanlage
-  Kulturbodenablagefläche
-  Kulturbodenabtragsfläche
-  Pumpensumpf mit Pumpleitung

Bestand


-  Zaun
-  Flurstück, Flurstücknummer


Übersichtsskizze



Koordinatensystem: ETRS89 / UTM 33N Höhensystem: DHHN92 / mNHN

Änderung	Index	Datum	Name	Änderung

Bauherr:  **AZV "Götzenthal"**
 Hainichen Nr. 13a
 04639 Götzenitz
 Tel. 03764 / 7919-0
 Fax 03764 / 7919-19

Planer:  **STOLL BAUPLANUNG**
 GmbH & Co. KG
 Nikolaus-Otto-Straße 1 • 08371 Glauchau
 Tel. 03763/7911-0 e-mail: info@stollplan.de
 Fax 03763/7911-12 www.stollplan.de

Erstellt	13.12.24	Mühlm.	Pöt	Phase:	Ausführungsplanung Los 3				
Geprüft				Projekt:	GWG an der B93 in Meerane öffentl. Erschließung, Erweiterung RRB I				
für den Bauherren:				Darstellung:	Entschlammung RRB I - Detaillageplan				
Unterschrift	Projekt-Nr.:	Phase:	Plan-Nr.:	Index:	Maßstab:	Blatt:			
	2249-L3	5	2		1 : 500				