

Beispiele für mechanisch-bewegliche Modelle

„Mechanisches Theater“ Schloss Hellbrunn

<https://www.hellbrunn.at/wasserspiele/mechanisches-theater>

<https://www.youtube.com/watch?v=X5BzsoqAyuo>

<https://www.youtube.com/watch?v=qN8GhEJRRH0>

Manufaktur der Träume in Annaberg-Buchholz

<https://www.annaberg-buchholz.de/manufaktur-der-traeume/>

<https://www.youtube.com/watch?v=EaSap2kD8yA>

Bergbaumodelle

<https://www.youtube.com/watch?v=YeMuuTd3Pts>

https://www.youtube.com/watch?v=wpKGKVm_8uE

Weiterführende Informationen zu einzelnen Faltenbogenaktivitäten

Webseite des UNESCO Geoparks Muskauer Faltenbogen mit Übersichtskarte, Informationen zu geotouristischen Highlights, Ziegelei Klein Kötzig, Mammut Susi u.a.

<https://www.muskauer-faltenbogen.de/>

Muskauer Park

<https://www.muskauer-park.de/>

Muskauer Waldeisenbahn, aktuelle Streckenkarte

<https://www.waldeisenbahn.de/streckenkarte/>

Tagebau Nochten

<https://www.leag.de/de/geschaeftsfelder/bergbau/tagebau-nochten/>

Babina, renaturierter Tagebau

https://lipinki.zielonagora.lasy.gov.pl/documents/1226136/32373367/sciezka_geoturystyczna_mapa.jpg/0b738d74-e3cd-cf26-67c6-9cbc49f6ec3a?t=1508837492284

Weisswasser


<https://glasmuseum-weisswasser.de/>

<https://www.wissenschaft.de/gesellschaft-psychologie/schrumpfen-statt-sterben/>

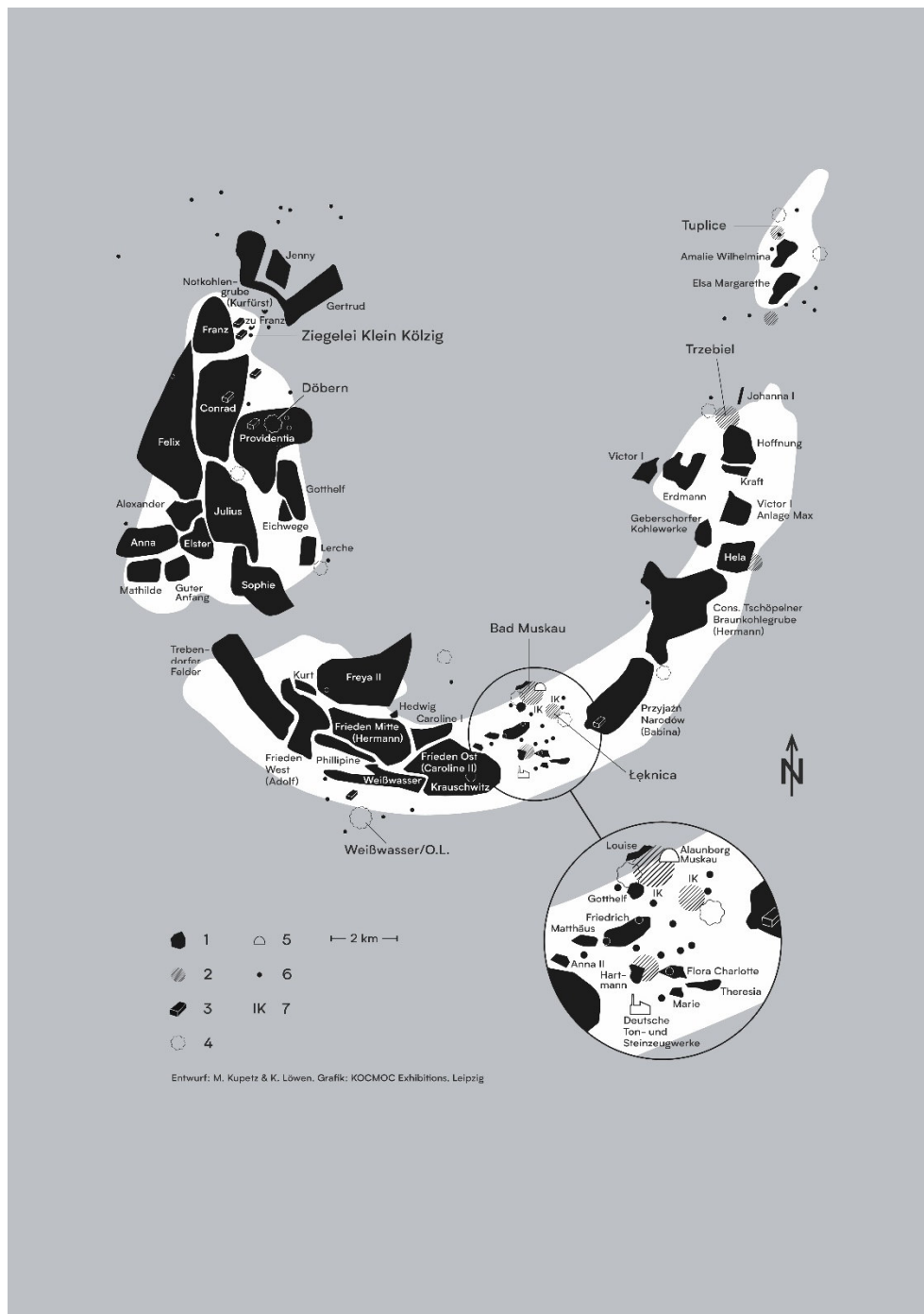
Deutsche Ton- und Steinzeugwerke Krauschwitz

<https://www.kuladig.de/Objektansicht/BKM-31100198>

Rohstoffabbau und Rohstoffverarbeitende Industrien im Muskauer Faltenbogen



Rohstoffvorkommen im Muskauer Faltenbogen



1 Braunkohlefelder und -gruben

2 Gebrauchs- und Zierkeramik

3 Brikettfabriken

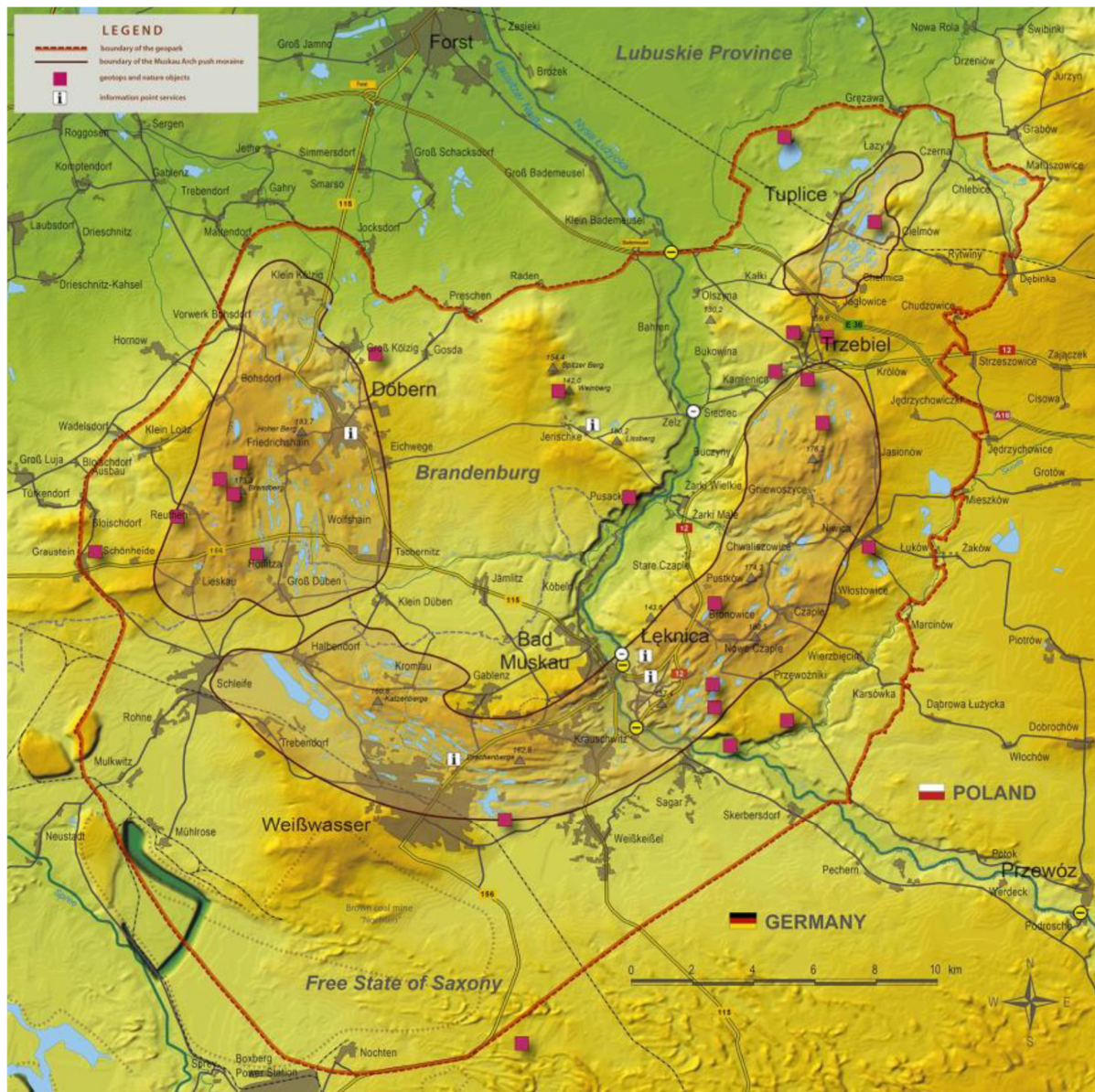
4 Glashütten

5 Alaunabbau

6 Ziegeleien

7 Industriekeramik

Geografische Übersichtskarte Muskauer Faltenbogen und Geopark



Karte des UNESCO Geoparks Muskauer Faltenbogen in rotmarkierten Grenzen, Faltenbogen in schwarzen Grenzen
Nach Geländemodellbearbeitung von Jacek Koźma, Staatlicher Geologischer Dienst Polen