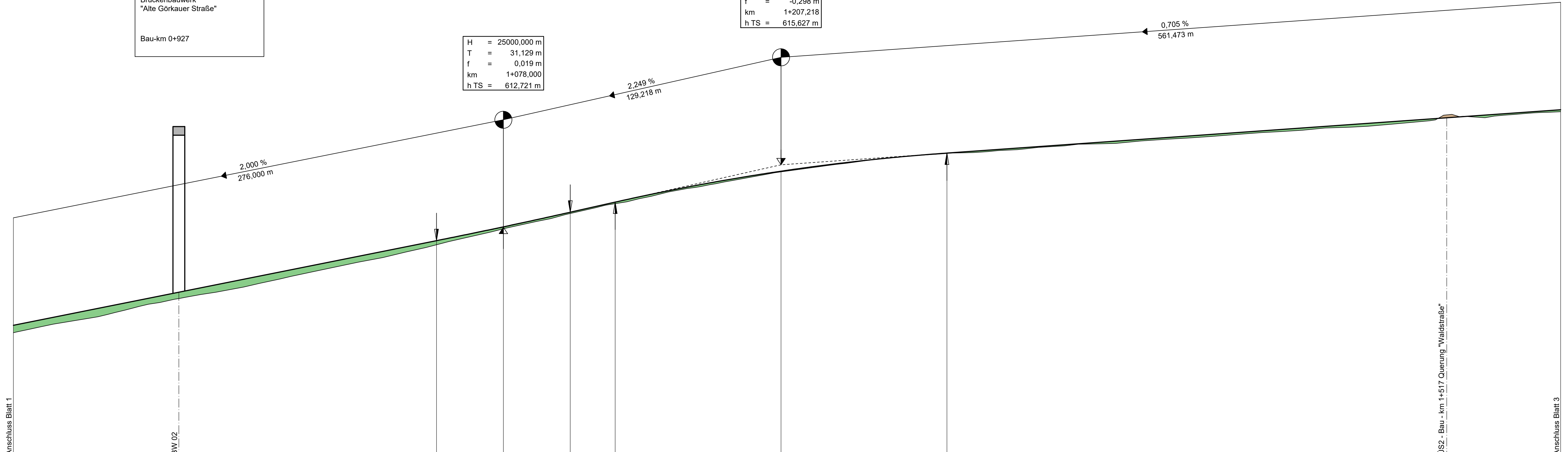


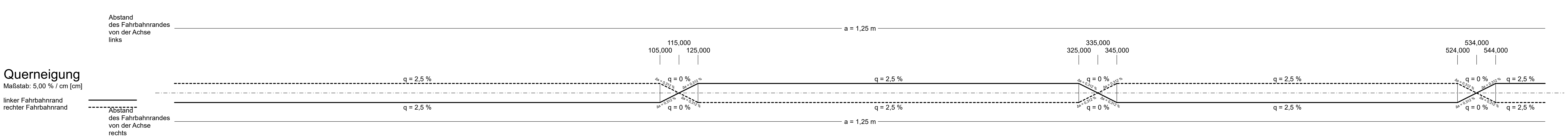

**Bauwerk 02**  
 Brückenbauwerk  
 "Alte Görkauer Straße"  
 Bau-km 0+927

H = 10000,000 m  
 T = 77,189 m  
 f = -0,298 m  
 km = 1+207,218  
 h TS = 615,627 m

H = 25000,000 m  
 T = 31,129 m  
 f = 0,019 m  
 km = 1+078,000  
 h TS = 612,721 m



| Station           | 0+900  | 1+000  | 1+100  | 1+200  | 1+300  | 1+400  | 1+500  |
|-------------------|--------|--------|--------|--------|--------|--------|--------|
| Gradientenhöhe    | 608,16 | 608,36 | 608,76 | 609,16 | 609,56 | 609,70 | 609,96 |
| Station Gradiente | 850,00 | 860,00 | 880,00 | 900,00 | 920,00 | 927,00 | 940,00 |
| Geländehöhe       | 607,81 | 608,03 | 608,40 | 608,82 | 609,26 | 609,63 | 610,00 |
| Station Gelände   | 850,00 | 860,00 | 880,00 | 900,00 | 920,00 | 927,00 | 940,00 |




### Zeichenerklärung

- Gradientenhochpunkt
- Gradiententiefpunkt
- Ausrundungsbeginn Wanne / Ausrundungsende Kuppe
- Damm
- Einschnitt
- Neigungsbrechpunkt mit Angabe von: Ausrundungshalbmesser, Tangentlänge, Stichhöhe, Bau-km, Höhe Tangentenschnittpunkt

H = 20000 m  
 T = 362,155 m  
 f = 4,372 m  
 km = 0+601,335  
 hTS = 415,868 m

Längsneigung und Abstand zum nächsten Neigungsbrechpunkt: 1,821% (189,22 m), -2,0% (432,50 m)



Entwurfsbearbeitung:

|             |          |                   |
|-------------|----------|-------------------|
| bearbeitet  | 10./2020 | Ja                |
| gezeichnet  | 15.08.22 | He                |
| geprüft     | 15.08.22 | <i>J. Fugmann</i> |
| Projekt-Nr. | 13CA041  |                   |

fugmann + fugmann  
 architekten und ingenieure gmbh  
 Eisenbahnstraße 1, 08223 Falkenstein  
 Tel. 03745 7801-0 Fax 03745 7801-20  
 E-Mail: ingenieure@fugmann-fugmann.de www.fugmann-fugmann.de

Große Kreisstadt Marienberg  
 Markt 1  
 09496 Marienberg  
 Tel. 03735 / 602-0 Fax 03735 / 2 23 07

|            |  |  |
|------------|--|--|
| bearbeitet |  |  |
| gezeichnet |  |  |
| geprüft    |  |  |

|     |                  |       |         |
|-----|------------------|-------|---------|
| Nr. | Art der Änderung | Datum | Zeichen |
|     |                  |       |         |

## FESTSTELLUNGSENTWURF

Große Kreisstadt Marienberg  
 Unterlage / Blatt Nr.: 6 / 2  
 Höhenplan  
 Bau-km 0+850 -1+570  
 Maßstab: 1:1000/100

### B 174 - Radweg Marienberg - Reitzenhain 1. Bauabschnitt

aufgestellt:  
 Große Kreisstadt Marienberg

Marienberg, den                       
 Heinrich Oberbürgermeister