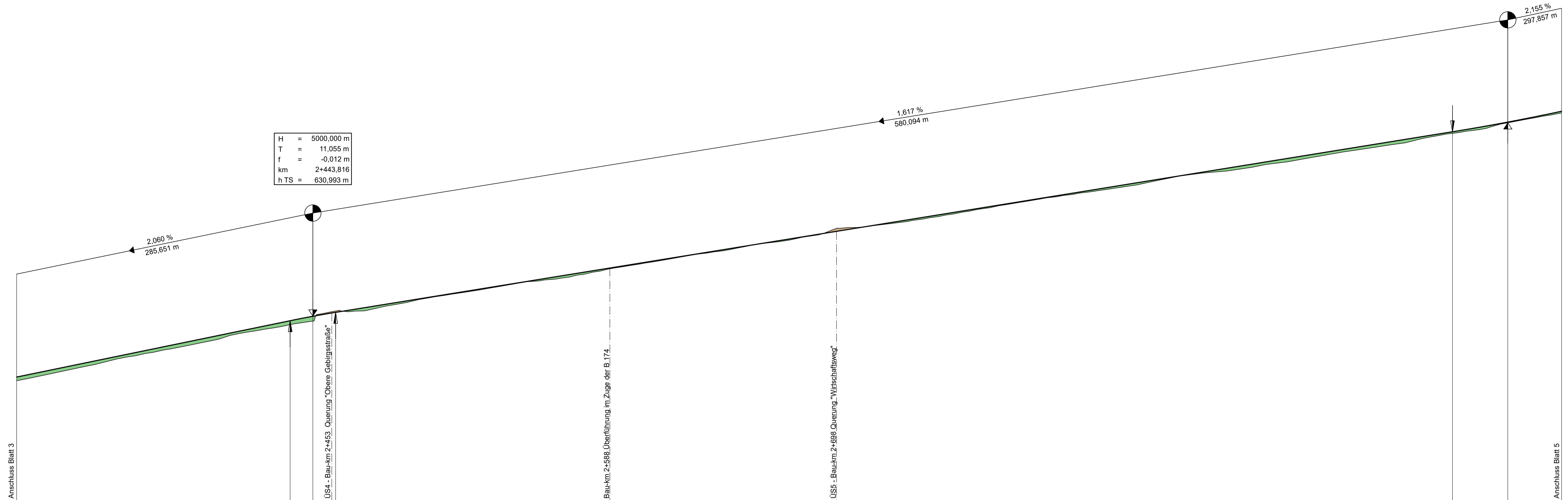


H = 10000,000 m
 T = 26,870 m
 f = 0,036 m
 km = 3+023,910
 h TS = 640,375 m

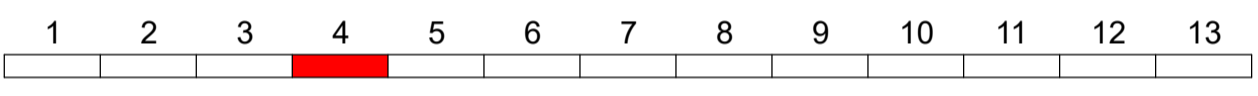
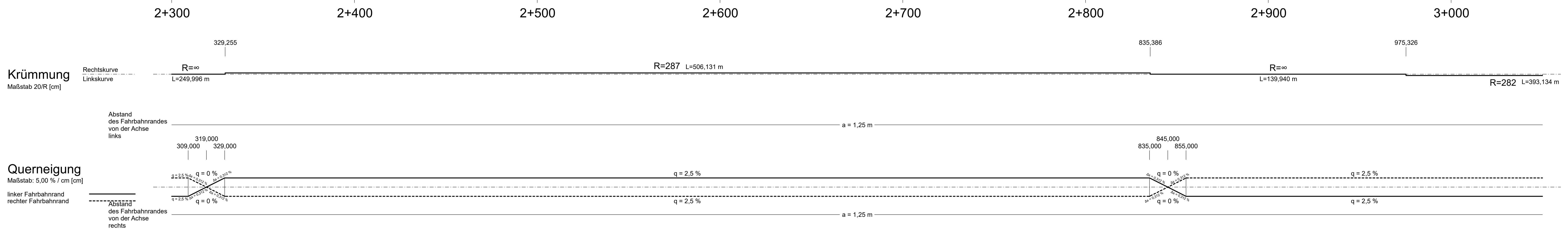
H = 5000,000 m
 T = 11,055 m
 f = -0,012 m
 km = 2+443,816
 h TS = 630,993 m

Zeichenerklärung

- Gradientenrechenpunkt mit Angabe von:
 - H = 20000 m
 - T = 362,155 m
 - f = 4,372 m
 - km = 0+601,335
 - h TS = 415,868 m
- Gradiententiefpunkt
- Ausrundungsbeg. Wanne / Ausrundungsende Kuppe
- Damm
- Einschnitt
- Neigungsrechenpunkt mit Angabe von:
 - Ausrundungshalbmesser
 - Tangentenlänge
 - Stichthöhe
 - Bau-km
 - Hohe Tangentenschnittpunkt
- Längsneigung und Abstand zum nächsten Neigungsrechenpunkt
- Graben/Mulde rechts



Station	300,00	320,00	340,00	360,00	380,00	400,00	420,00	440,00	460,00	480,00	500,00	520,00	540,00	560,00	580,00	600,00	620,00	640,00	660,00	680,00	700,00	720,00	740,00	760,00	780,00	800,00	820,00	840,00	860,00	880,00	900,00	920,00	940,00	960,00	980,00	0,00	20,00	40,00	50,00								
Gradientenhöhe	628,03	628,44	628,85	629,27	629,68	630,09	630,50	630,77	630,91	630,98	631,14	631,17	631,25	631,58	631,90	632,23	632,55	632,87	633,20	633,32	633,52	633,84	634,17	634,49	634,81	635,10	635,14	635,46	635,78	636,11	636,43	636,75	637,08	637,40	637,72	638,05	638,37	638,69	639,02	639,34	639,66	639,94	639,99	640,34	640,41	640,73	640,94
Station Gradiente	300,00	320,00	340,00	360,00	380,00	400,00	420,00	432,76	440,00	443,82	453,00	454,87	460,00	480,00	500,00	520,00	540,00	560,00	580,00	596,00	600,00	620,00	634,13	634,48	634,79	686,00	700,00	720,00	740,00	760,00	780,00	800,00	820,00	840,00	860,00	880,00	900,00	920,00	940,00	960,00	990,00	997,04	0,00	20,00	40,00	50,00	
Geländehöhe	627,65	628,26	628,69	629,12	629,50	629,93	630,34	630,69	630,98	631,14	631,17	631,21	631,49	631,87	632,18	632,53	632,77	633,13	633,32	633,48	633,81	634,13	634,48	634,79	635,26	635,43	635,70	636,05	636,40	636,73	637,01	637,31	637,70	637,97	638,22	638,54	638,89	639,20	639,55	639,90	640,30	640,41	640,68	640,85			
Station Gelände	300,00	320,00	340,00	360,00	380,00	400,00	420,00	440,00	460,00	480,00	500,00	520,00	540,00	560,00	580,00	600,00	620,00	640,00	660,00	680,00	700,00	720,00	740,00	760,00	780,00	800,00	820,00	840,00	860,00	880,00	900,00	920,00	940,00	960,00	980,00	0,00	20,00	40,00	50,00								



Entwurfsbearbeitung:	bearbeitet	07/2022	Ja
fugmann + fugmann architekten und ingenieure gmbh Eisenbahnstraße 1, 08223 Falkenstein Tel. 03745 7801-0 Fax 03745 7801-20 E-Mail: ingenieure@fugmann-fugmann.de www.fugmann-fugmann.de	gezeichnet	17.08.22	He
	geprüft	17.08.22	He
Projekt-Nr.	13CA041		

Große Kreisstadt Marienberg Markt 1 09496 Marienberg Tel. 03735 / 602-0 Fax 03735 / 2 23 07	bearbeitet		
	gezeichnet		
	geprüft		

Nr.	Art der Änderung	Datum	Zeichen

FESTSTELLUNGSENTWURF

Große Kreisstadt Marienberg	Unterlage / Blatt Nr.: 6 / 4
	Höhenplan Bau-km 2+300 - 3+100 Maßstab: 1:1000/100

B 174 - Radweg Marienberg - Reitzenhain 1. Bauabschnitt	
aufgestellt: Große Kreisstadt Marienberg	
Marienberg, den	Heinrich Oberbürgermeister