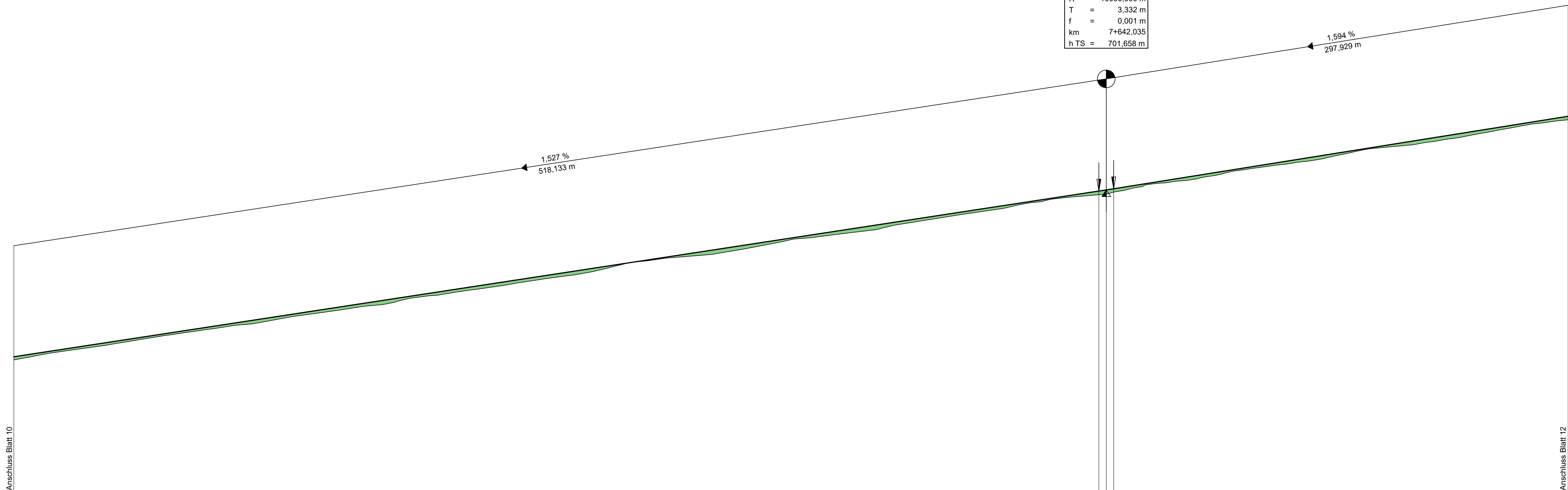


H = 10000,000 m
 T = 3,332 m
 f = 0,001 m
 km = 7+642,035
 h TS = 701,658 m



688,00 m ü. DHHN92

Anschluss Blatt 10

Anschluss Blatt 12

Gradientenhöhe	694,14	694,30	694,60	694,91	695,21	695,52	695,82	696,13	696,44	696,74	697,05	697,35	697,66	697,96	698,27	698,57	698,88	699,18	699,49	699,79	700,10	700,41	700,71	701,02	701,32	701,61	701,63	701,66	701,71	701,94	702,26	702,58	702,90	703,22	703,54	703,86	704,18	704,49	704,81	704,97
Station Gradiente	150,00	160,00	180,00	200,00	220,00	240,00	260,00	280,00	300,00	320,00	340,00	360,00	380,00	400,00	420,00	440,00	460,00	480,00	500,00	520,00	540,00	560,00	580,00	600,00	620,00	638,70	640,00	642,04	645,37	660,00	680,00	700,00	720,00	740,00	760,00	780,00	800,00	820,00	840,00	850,00
Geländehöhe	694,00	694,19	694,50	694,80	695,13	695,41	695,67	696,02	696,30	696,57	696,91	697,21	697,51	697,80	698,20	698,53	698,72	699,02	699,42	699,65	699,91	700,28	700,60	700,93	701,27	701,45	701,63	701,66	701,71	701,89	702,11	702,51	702,79	703,07	703,50	703,69	704,00	704,37	704,69	704,82
Station Gelände	150,00	160,00	180,00	200,00	220,00	240,00	260,00	280,00	300,00	320,00	340,00	360,00	380,00	400,00	420,00	440,00	460,00	480,00	500,00	520,00	540,00	560,00	580,00	600,00	620,00	640,00	640,00	642,04	645,37	660,00	680,00	700,00	720,00	740,00	760,00	780,00	800,00	820,00	840,00	850,00

7+200

7+300

7+400

7+500

7+600

7+700

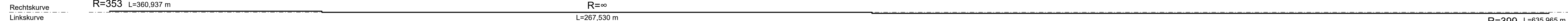
7+800

253,218

520,749

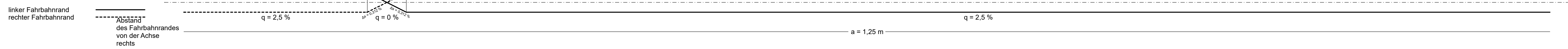
Krümmung

Maßstab 20/R [cm]



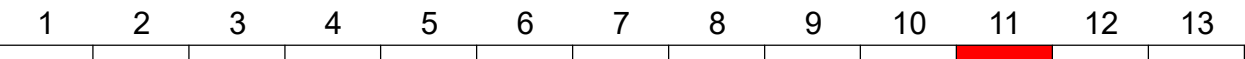
Querneigung

Maßstab: 5,00 % / cm [cm]



Zeichenerklärung

- Gradientenhochpunkt
- Gradiententiefpunkt
- Ausrundungsbeginn Wanne / Ausrundungsende Kuppe
- Damm
- Einschnitt
- Neigungsbrechpunkt mit Angabe von: Ausrundungshalbmesser Tangentienlänge Stichhöhe Bau-km Höhe Tangentenschnittpunkt
- Längsneigung und Abstand zum nächsten Neigungsbrechpunkt
- Graben/Mulde rechts



	Entwurfsbearbeitung:		bearbeitet	07/2022	Ja.
	fugmann + fugmann architekten und ingenieure gmbh Eisenbahnstraße 1, 08223 Falkenstein		gezeichnet	17.08.22	He.
	Tel. 03745 7801-0 Fax 03745 7801-20 E-Mail: ingenieure@fugmann-fugmann.de www.fugmann-fugmann.de		geprüft	17.08.22	
			Projekt-Nr.	13CA041	

	Große Kreisstadt Marienberg Markt 1 09496 Marienberg Tel. 03735 / 602-0 Fax 03735 / 2 23 07		bearbeitet		
			gezeichnet		
			geprüft		

Nr.	Art der Änderung	Datum	Zeichen

FESTSTELLUNGSENTWURF

	Große Kreisstadt Marienberg		Unterlage / Blatt Nr.: 6 / 11
	PROJIS-Nr.: 5114063		Höhenplan Bau-km 7+150 - 7+850
		Maßstab: 1:1000/100	

B 174 - Radweg Marienberg - Reitzenhain 1. Bauabschnitt	
aufgestellt: Große Kreisstadt Marienberg	
Marienberg, den	Heinrich Oberbürgermeister